

***Cuvant inainte,***

*adresat de Primarul Comunei Raducaneni*

*Dragi cetateni,*

Suntem martorii unor schimbari profunde si sunt convins ca ele nu se vor opri aici. In acest sens tin sa va multumesc ca ati fost alaturi de mine in tot procesul de dezvoltare pe care l-a inregistrat comuna Raducaneni si sunt convins ca numai impreuna vom reusi.

Tocmai de aceea consider ca proiectele cuprinse in Strategia de Dezvoltare Locala vor ajuta la dezvoltarea comunei Raducaneni si pot reactiva economia locala tinand cont de potentialul existent.

In calitate de Primar al comunei Raducaneni, membru in comitetul director al Asociatiei comunelor din Romania pe tara si presedinte al Filialei Judetene Iasi, va multumesc ca sunteti alaturi de mine si sunt convins ca numai prin unirea fortelor vom reusi sa realizam ceea ce ne-am propus, o comuna cu valente europene.

Primar comuna Raducaneni,

Neculai Botezatu

**COMITETUL LOCAL DE COORDONARE:**

Neculai Botezatu, primar al comunei Raducaneni,

Damian Augustin, viceprimar al comunei Raducaneni,

Catalin - Rivelino Bumbaru, secretar al comunei Raducaneni,

**STRATEGIA DE DEZVOLTARE LOCALA A FOST REALIZATA IN COLABORARE  
CU PDE-STRATEGII SI INVESTITII EXTERNE.**



## I.INTRODUCERE

**"Dezvoltarea Durabila este dezvoltarea care asigura necesitatile prezente fara a compromite posibilitatile generatiilor viitoare de a-si satisface propriile necesitati."**

(Raportul Comisiei Brundtland 1987)

Strategia de dezvoltare locala a comunei Raducaneni pentru perioada 2007 - 2013, a fost realizata pe o perioada de 7 ani si urmareste dezvoltarea durabila prin valorificarea potentialului local pentru a fi in concordanta cu obiectivul general al Planului National de Dezvoltare 2007-2013 care vizeaza **„reducerea cât mai rapidă a disparităților de dezvoltare socio-economică între România și Statele Membre ale Uniunii Europene”**(sursa: PND 2007-2013).

Prezentul document este realizat la solicitarea Primariei Raducaneni din judetul Iasi si reflecta atitudinea locuitorilor cu privire la prioritatile de dezvoltare ale comunei pe urmatorii 7 ani. Opinia locuitorilor a fost cunoscuta prin efectuarea unui sondaj aplicat cetatenilor comunei Raducaneni din judetul Iasi.

Strategia este un instrument de planificare a obiectivelor care reflecta nevoile actuale ale comunitatii si atingerea acestora in viitor.

Odata cu intrarea Romaniei in Uniunea Europeana, aceasta va trebui sa ajunga la un nivel de trai similar celorlalte tari care se afla deja in Uniune prin atingerea unui PIB de 55%. Pentru atingerea acestui obiectiv Romania va beneficia in perioada 2007-2013 de finantari pe diverse domenii pentru a atinge nivelul de trai al tarilor care se afla in UE.

**Strategia de dezvoltare locala a comunei Raducaneni** va fi instrumentul de lucru al administratiei publice locale, agreat de intreaga comunitate locala, care va orienta gandirea, decizia si actiunea catre obiective superioare sau catre premisele obiectivelor, fara ca pe parcurs sa existe abateri datorate urgentelor sau avantajelor si dezavantajelor ce pot interveni in anumite momente.



## **Strategia de dezvoltare locala a comunei Raducaneni pentru perioada 2007 – 2013**

De asemenea, Strategia de dezvoltare locala a comunei Raducaneni se doreste a fi, in aceeasi masura, un instrument de lucru pus la dispozitia tuturor factorilor interesati in progresul economico-social al comunei, iar pe de alta parte, tiparul traseului armonios pentru orizontul de timp propus pana in 2013.

Strategia de dezvoltare locala se doreste a fi un ghid de prezentare a tuturor obiectivelor de dezvoltare indicand totodata directiile de dezvoltare specifice, si in final detaliate in actiuni punctuale ce se vor constitui ca viitoare proiecte ale administratiei publice locale.

Utilizarea instrumentelor de consultare a comunitatii locale a determinat adaptarea tuturor propunerilor de actiuni, in final, strategia de dezvoltare locala fiind în consens cu aspiratiile locuitorilor comunei Raducaneni. Importanta acestui aspect este data atat de certitudinea implicarii viitoare a comunitatii locale in implementarea strategia de dezvoltare locala, cat si de posibilitatea asumarii depline si constiente a acesteia.

In procesul de elaborare a strategiei de dezvoltare locala administratia publica locala lanseaza procedura de consultare a comunității locale din localitatea Raducaneni asupra propunerii finale.

Metodologic, prezenta strategie are la baza si se fundamenteaza pe urmatoarele instrumente si proceduri de lucru:

- *analiza de continut;*
- *analiza de date statistice din surse organizate si realizate de consultant;*
- *comparatii de date statistice inseriate si pe scale evolutive;*
- *interviuri de profunzime cu factori decizionali si de opinie din structura domeniilor cheie analizate in cadrul studiului;*
- *analiza SWOT;*
- *interpretari aferente unor studii, rapoarte, cercetari, documente de politica, strategii si norme actionale europene, nationale, regionale, judetene si locale.*

### **Legislatia europeana**

Auditul comunei Raducaneni respecta si se conformeaza sinergic in desfasurarea sa cu documente legislative si de politica de dezvoltare reper atat la nivel european, cat si national, regional si local. Dezvoltarea pe termen mediu si lung a comunei Raducaneni trebuie sa fie in contextul geo-strategic, institutional, administrativ, economic, social si cultural european, iar obiectivele si prioritatile actionale ale acestuia trebuie construite in conformitate deplina cu Strategia de la Lisabona (revizuita) a



## **Strategia de dezvoltare locala a comunei Raducaneni pentru perioada 2007 – 2013**

Uniunii Europene sau cu Planul National de Dezvoltare al Romaniei pentru perioada 2007 – 2013.

Viziunea de dezvoltare a comunei Raducaneni trebuie sa inglobeze materializarea in timp a unor politici benefice comunitatii locale si cetatenilor comunei, ca viitori cetateni europeni. Raducaneni trebuie sa se dezvolte ca si comuna europeana, cu standarde de calitate aferente fiecarui domeniu cheie – infrastructura, industrie, agricultura, servicii publice si comerciale, resurse umane, asistenta sociala, educatie, sanatate, siguranta cetateanului etc, dar si sa se integreze si sa mobilizeze activ la nivel regional potentialul existent. Comuna Raducaneni trebuie sa se impuna ca un actor local, valorificand acest potential in paralel cu initierea, sustinerea si materializarea unor demersuri actionale si investitonale, care sa atraga surse publice si private in dezvoltarea sa.

*Strategia de la Lisabona a Comisiei Europene Revizuita*

*Agenda Sociala 2005 – 2010*

*Cartea Alba in domeniul Politicii Europene de Transport 2001*

*Politica de coeziune in sprijinul cresterii economice si al locurilor de munca – Orientari strategice comunitare pentru perioada 2007-2013*

*Programul de Invatare Continua pe Parcursul Vietii 2007 – 2013*

*Memorandum asupra invatarii permanente 2000*

*Strategia Europeana de Ocupare*

*Programul Tineri in Actiune 2007 - 2013*

*Noua Strategie de Sanatate a Comunitatii Europene*

*Programul de Actiuni al Comunitatii Europene in domeniul sanatatii si protectiei consumatorului 2007 – 2013*

*Agenda Sociala 2005 – 2010*

*Carta Sociala Europeana Revizuita*

*Carta Drepturilor Fundamentale in Uniunea Europeana*

*Declaratia Universala a Drepturilor Copilului*

*Directiva pentru Tratament Egal*

*Directiva pentru Securitate Sociala*

*Directiva Ocupationala pentru Securitate Sociala*

*Strategia Europeana de Ocupare*

*European Charter of Local Self-Government*

### **Alte reglementari si documente comunitare relevante**

*Al treilea raport de Coeziune – Un nou parteneriat pentru coeziune, 2004*



## **Strategia de dezvoltare locala a comunei Raducaneni pentru perioada 2007 – 2013**

*Regulamentul Consiliului Comunitatii Europene nr. 1260/1999 privind prevederile generale ale Fondurilor Structurale*

*Ghidul Comisiei Europene pentru elaborarea Planurilor si Documentelor de Programare pentru Fondurile Structurale (Vademecum for Structural Funds Plans and Programming Documents)*

*Comunicarea Comisiei COM (2003)110 final, privind orientarile indicative pentru Tarile Candidate*

*Regulamentul Consiliului Comunitatii Europene nr. 1685/2000 privind reguli detaliate pentru implementarea Regulamentului 1260/1999 in ceea ce priveste eligibilitatea cheltuielilor aferente operatiunilor co-finantate de catre Fondurile Structurale*

*Regulamentul Consiliului Comunitatii Europene nr. 1783/1999 privind Fondul European de Dezvoltare Regionala*

*Regulamentul Consiliului Comunitatii Europene nr. 1784/1999 privind Fondul Social European*

*Proiectele de regulamente comunitare privind managementul Fondurilor Structurale si de Coeziune in perioada 2007-2013*

*Proiectul Regulamentului Parlamentului European si Consiliului UE pentru Fondul Social European*

*Proiectul Regulamentului Parlamentului European si Consiliului UE pentru Fondul European de Dezvoltare Regionala*

*Proiectul Regulamentului Parlamentului European si Consiliului UE pentru Fondul Social European*

### **Legislatia nationala**

*Tratatul de Aderare al Romaniei si Bulgariei la Uniunea Europeana - 2005*

*Planul National de Dezvoltare 2004 – 2006 si 2007 – 2013*

*Primul Document Consultativ pentru PND 2007-2013*

*Al Doilea Document Consultativ pentru PND 2007-2013*

*Al Treilea Document Consultativ pentru PND 2007-2013*

*Programarea financiara indicativa PND 2007-2013*

*Programul de guvernare 2005 - 2008*

*Programele Operational Sectoriale*

*Programul Operational Regional*

*Strategia de Dezvoltare a Regiunii 7 Centru 2007 – 2013*

### **Transport**

*Master Plan General de Transporturi*



## **Strategia de dezvoltare locala a comunei Raducaneni pentru perioada 2007 – 2013**

*Liniile directoare pentru realizarea, dezvoltarea si modernizarea retelei de transport de interes national si European*

*Strategia de dezvoltare a sistemului feroviar din Romania in perioada 2001-2010*

*Programul prioritar de constructie a autostrazilor din Romania si a drumurilor nationale cu patru benzi de circulatie*

### **Educatie**

*Strategia Ministerului Educatiei si Cercetarii pentru perioada 2006-2008*

*Planul National pentru cercetare-dezvoltare si inovare (PNCDI)*

*Strategia descentralizarii invatamantului pre-universitar*

*Strategia de formare profesionala continua pe termen scurt si mediu*

*Planul National de Actiune pentru Ocupare*

*Strategia Nationala de Ocupare*

### **Sanatate**

*Legea Nr. 95 din 14 aprilie 2006 privind reforma în domeniul sanatatii*

### **Asistenta sociala**

*Planul national antisaracie si promovare a incluziunii sociale (PNAinc) pentru perioada 2006 - 2008*

*Strategia nationala pentru protectia, integrarea si incluziunea sociala a persoanelor cu handicap in perioada 2006 - 2013*

*Strategia nationala in domeniul prevenirii si combaterii fenomenului violentei in familie*

*Planul national de actiune pentru implementarea legislatiei in domeniul protectiei drepturilor copilului*

*Planul national de actiune pentru prevenirea si combaterea traficului de copii*

*Strategia nationala de dezvoltare a serviciilor sociale*

*Strategia nationala de dezvoltare a sistemului de asistenta sociala pentru persoanele varstnice in perioada 2005 - 2008*

*Planul national de actiune pentru egalitatea de sanse intre femei si barbati*

*Strategia nationala antidrog in perioada 2005 - 2012*

*Planul national de actiune pentru egalitatea de sanse intre femei si barbati*

Alte norme legislative interne:

*Legea 215 / 2001 privind administratia publica locala*



## **Strategia de dezvoltare locala a comunei Raducaneni pentru perioada 2007 – 2013**

*HG nr. 1115/2004 privind elaborarea in parteneriat a Planului National de Dezvoltare (MO nr. 694 / 02.08.2004)*

*HG nr. 497/2004 privind stabilirea cadrului institutional pentru coordonarea, implementarea si gestionarea instrumentelor structurale (MO nr. 346/20.04.2004)*

*HG nr. 1179/2004 pentru modificarea si completarea HG nr. 497/2004 privind stabilirea cadrului institutional pentru coordonarea, implementarea si gestionarea instrumentelor structurale (MO nr. 690/30.07.2004)*

*Legea nr. 315 privind dezvoltarea regionala in Romania ( MO nr. 577 / 29.06.2004)*

*Legea serviciilor publice municipale*

*Legea privind finantele publice locale*

Pentru a putea participa la realizarea obiectivelor cuprinse in Programul National si Regional de dezvoltare, Primaria Comunei Raducaneni isi va desfasura activitatea in urmatoarele directii:

- 1. Dezvoltarea infrastructurii de baza.*
- 2. Protectia mediului.*
- 3. Intarirea coeziunii sociale si reducerea saraciei.*
- 4. Regenerarea rurala.*

Conditii de implementare a strategiei:

- acordul si sustinerea planului de catre cetateni;
- sustinerea din partea sectorului privat a strategiei dezvoltarii economice a serviciilor;
- informarea permanenta a cetatenilor privind progresul implementarii planului.





## **II. PREZENTAREA GENERALA A COMUNEI RADUCANENI**

### **1. Localizare**

Comuna Raducaneni este situata in partea de sud-est a judetului Iasi, la o distanta de aproximativ 44 km de municipiul resedinta de judet, pe traseul DN 28 Sabaoani-Iasi-Albita.

Comuna Raducaneni are in componenta patru localitati: Raducaneni (format prin contopirea satelor Raducaneni si Bazga), Isaiia, Bohotin si Rosu.

Are ca vecini:

- la nord si nord – vest - comuna Costuleni,
- la sud – vest – comuna Ciortesti,
- la sud – comunele Dolhesti, Mosna,
- la est – comuna Gorban,
- la nord – est – comuna Grozesti.

In ceea ce priveste situarea in raport cu infrastructura majora de cai de comunicatie, comuna Raducaneni beneficiaza de traseul DN 28, care traverseaza teritoriul administrativ pe directia NV-SV, concentrand pe traectoria sa si intravilanele a trei dintre localitatile componente (Raducaneni, Bohotin si Isaiia). Acest drum national a fost reclasat din drum judetean, si este singura axa majora de circulatie care structureaza teritoriul. Legaturile cu unitatile administrative care nu se situeaza pe aceasta axa sunt asigurate printr-un drum judetean (DJ 244 F), care conecteaza comunele Dolhesti, Mosna si Grozesti cu centrul de sistem, respectiv printr-un drum comunal (DC 66) care face legatura cu comuna Ciortesti.

### **2. Cadrul natural**

Teritoriul comunei Raducaneni apartine reliefului de podis monoclin al Platformei Moldovenesti, caracterizat de prezenta platourilor monoclinale si cuestelor, respectiv a formelor de vale subsecventa, consecventa si obsecventa, rezultate prin actiunea factorilor erozionali asupra structurii monoclinale. Portiunea din extremitatea estica a comunei apartine unitatii joase a sesului Jijiei, care are o latime medie de 2.5 km si o altitudine absoluta de cca. 30 m, cu un relief de acumulare fluviala.

Altitudinile maxime se intalnesc in partea de NV (ating cca 415 m), unde se desfasoara treapta cea mai inalta de relief, respectiv platourile Dolhesti-Bunesti, situate la extremitatea estica a Podisului Central Moldovenesc.



## **Strategia de dezvoltare locala a comunei Raducaneni pentru perioada 2007 – 2013**

Altitudinile minime se intalnesc in sesul Prut-Jijia, la hotarul cu teritoriul Gorban, fiind de 28 – 29 m. De la vest la est, relieful prezinta o serie de trepte succesive, care coboara spre sesul Prut – Jijia, intrerupte in zona centrala de valea paraului Bohotin.

Pe dreapta paraului Bohotin, platoul monoclinal a fost fragmentat de catre afluentii permanenti sau cu scurgere intermitenta ai acestuia printr-o serie de dealuri:

- Dealul Ursoaia (270 m) si Gorgului, separate de paraul Pietrele, afluent al Bohotinului;
- Platoul Paguba si dealul Tarina, situate la sud de localitatea Raducaneni, ale caror versanti au o pozitie favorabila pentru culturile viti-pomicole;
- Dealul Garnet margineste spre vest satul Bohotin, fiind afectat de procese geomorfologice actuale intense (alunecari, ravenare), cu forme de relief aferente (cornise de desprindere, corpuri deluviale, organisme torentiale);
- Dealul Bacalu, cu o altitudine de 267 m, localizat la vest de dealul Garnet si la sud de localitatea Raducaneni;
- Dealul Pietris din estul satului Bohotin, cu o altitudine de 225 m, acoperit cu pasuni;
- Dealul Chiriloaia, situat in sudul satului Isaiia, acoperit de un masiv forestier;
- Dealul “2 Lei”, localizat in partea de NV a comunei, constituie prin amplasarea sa punctul de acces in satul Raducaneni;

Pe stanga vaii Bohotinului se dispun alte forme deluroase, dintre care se disting:

- Dealul Rediu;
- Dealul Marmora;
- Dealul Cretu;
- Dealul Mitoc;

In special dealurile din partea de nord-est a teritoriului comunal sunt acoperite cu paduri.

Formele de vale sunt reprezentate prin vaile celor doi afluenti ai Jijiei de pe teritoriul comunei, respectiv paraiele Bohotin si Cozia, ambele cu o directie NV – SE.

### **2.1. Clima**

Teritoriul comunei Raducaneni apartine zonei de climat temperat continental moderat, cu vari calduroase si ierni geroase cu viscole.

Temperatura medie anuala a aerului scade odata cu cresterea altitudinii, fiind de 9,5°C in zona cu altitudini sub 200 m si de cca 9°C la altitudini de peste 200m, in special in partea vestica si nordica a teritoriului. Cele mia mari valori medii lunare se inregistreaza in iulie (21,5°C), cele mai mici valori se inregistreaza in ianuarie (-3,9°C). Verile sunt calduroase si cu frecvente perioade de seceta.

Media precipitatiilor atmosferice este de 570 mm/an. (statia Raducaneni).



Orientarea NV – SE a platourilor si culmilor interfluviale, precum si a vailor Prutului si paraului Bohotin, determina frecventa ridicata de aer pe aceasta directie.

## **2.2. Apa**

Apele de suprafata apartin bazinului hidrografic al Prutului si sunt reprezentate prin Jijia si afluentii sai de dreapta, Bohotinul si Cozia, care dreneaza impreuna cu reteaua lor permanenta sau temporara teritoriul comunei. Pe teritoriul comunei in satul Raducaneni exista un lac natural cu vegetatie hidrofila (Lacul de Arama).

Raul Prut constituie artera hidrografica majora din regiune, dar cursul sau este in afara teritoriului Raducaneni. Raul Jijia curge la limita nord-estica a teritoriului administrativ al comunei, pe o lungime de 22 km.

Paraul Bohotin strabate comuna de la NV la SE, avand o vale consecventa, cu o lungime totala de 20 km, dintre care 12 km in teritoriul comunei Raducaneni.

Paraul Cozia curge la nord si nord-est de intravilanul satului Rosu pe o distanta de cca. 5 km, dupa care se varsa in Jijia.

## **2.3. Solul**

La nivelul comunei Raducaneni se remarca un invelis pedologic variat, dominat de soluri zonale din clasa cernisoluri si luvisoluri, completate de o serie de soluri azonale si de complexe de soluri, cu o expansiune teritoriala mult mai redusa. Ca utilizare agricola, cele mai rentabile sunt cernisolurile, urmate de luvisoluri si de unele soluri intrazonale – aluviosoluri. Cu o productivitate mult mai redusa remarcam solurile azonale, afectate de o serie de procese negative (gleizare, pseudogleizare, eroziune, salinizare etc), unele dintre aceste fenomene extinzandu-se datorita cauzelor naturale sau antropice si asupra solurilor fertile (cernoziomuri, preluvosoluri).

## **2.4. Flora si fauna**

Prin pozitia sa, teritoriul comunei Raducaneni se incadreaza in zona de silvostepa, cu areale restranse de stepa, la care se asociaza vegetatia azonala: de lunca si vegetatia palustra (de mlastina).

In prezent, peisajul natural de silvostepa s-a modificat deoarece suprafete de teren au fost introduse in circuitul arabil, iar palcurile de padure au suferit modificari sub influenta vegetatiei spontane. Ochiurile de stepa, acolo unde s-au mai pastrat nemodificate de om, sunt reprezentate prin specii caracteristice de paius, colilie si negara.



Datorita etajarii descendente a reliefului de la vest la est, se constata o zonalitate verticala pe aceeasi directie, cu lilitile dificil de trasat, datorita tranzactiilor difuze, patrunderii adanci a vailor si modificarilor antropice.

In zona inalta din NV si V predomina subetajul de gorun, stejar si fag. Fagetele se gasesc de regula la peste 400 m altitudine, acoperind culmile si platourile de pe interfluviul Crasna-Bohotin.

La inaltimi mai joase, o frecventa mai mare o au gorunetele, stejaretele, goruneto-stejaretele, si sleauri ale acestora cu carpen, tei si esente in amestec.

In cadrul pajistilor, reduse ca numar si areal se intalnesc o serie de asociatii vegetale.

In cadrul vegetatiei de lunca cresc specii arboricole ca plopul, salcia si specii ierboase ca coada calului, coada racului. In mlastini si in balti cresc: rogozul, papura, stuful si pipirigul.

Fauna este in general saraca, fiind mult mai diminuata in urma expansiunii activitatilor umane. In lunci traiesc rozatoarele: popandaul, soarecele de camp, harciogul, iepurele, dihorul. Se intalnesc si specii caracteristice padurii: vulpea, caprioara, mistretul. Pasarile mai frecvente sunt reprezentate de prigorie, sticlete, graur, ciocarlie, porumbel, turturica, gugustiuc, pupaza, canepar, maracinar, vrabie, cioara, randunica, lastun, prepelita, etc. Reptilele mai frecvente sunt reprezentate prin sarpe de casa, soparla de camp, iar amfibienii prin broaste.

## **2.5. Resurse**

Teritoriul comunei Raducaneni dispune de resurse limitate ale subsolului. Pot fi mentionate calcarele grezoase, exploatate in cariera Marmora (amplasata pe dealul omonim) si utilizate in constructii si la intretinerea drumurilor. De asemenea, sunt exploatabile si gresiile calcaroase si calcarele oolitice din cariera Bazga. Teritoriul comunei Raducaneni dispune si de argile, marne, nisipuri. Pot fi mentionate si izvoarele minerale bicarbonatate, sulfate, calcio-magneziene.

Rezervele solului sunt constituite in principal din resursele propriu-zise de sol si din fondul forestier.

Fondul forestier este format din cateva masive forestiere care ocupa versantii dealurilor in teritoriu, totalizand o suprafata de peste 1050 ha, distribuita dupa cum urmeaza:

- un masiv forestier cu o suprafata de 50 ha la sud de satul Raducaneni;
- 2 masive forestiere care incadreaza la est si la vest intravilanul satului Rosu, cu o suprafata totala de 586 ha;
- un masiv forestier situat la sud de satul Isaiia cu o suprafata de 230 ha;
- un masiv pe platoul Chiriloaia, avand 184 ha.



### **3. Repere istorice**

Comuna Raducaneni are in componenta patru localitati: Raducaneni (format prin contopirea satelor Raducaneni si Bazga), Isaiia, Bohotin si Rosu. Primele trei dintre acestea s-au dezvoltat de-a lungul unui drum comercial pe valea paraului Bohotin. Acest culoar de trecere exista probabil inca din neolitic si etapa geto-tracica, date fiind urmele asezarilor datand din perioadele respective din zonele Cetatua, Marmora si din apropierea satului Rosu.

Arealul cuprins intre vaile Bohotinului si Coziei a fost locuit incepand inca din paleolitic si pana in prezent, in vetrele satelor actuale sau in apropierea acestora.

Un exemplu in acest sens il constituie satul Raducaneni, in extremitatea sudica a caruia sunt suprapuse urme de locuire din etapa neolitica, cultura geto-dacica, palocrestina sec. IV i. Ch si perioada formarii primelor formatiuni feudale (prin tezaurul de pe dealul Besleaga, datat 754-809, si fragmente de ceramica din aceeasi epoca, mergand pana in sec. X – XI).

Incepand din sec. XVII, exista urme de locuire in vatra actuala a satului Bazga. In aceeasi perioada (sec. XVII), boierul Raducanu Rosseti a primit mosia domneasca pe dealul Hameiosul, in apropierea vatrei Bazga, infiintand acolo o asezare. Urmasii sai au parasit aceasta asezare, stabilindu-se pe valea Bohotinului, la Sud de acesta si la Sud-Est de vatra Bazga, dezvoltandu-se astfel asezarea Raducaneni.

Raducaneniul are statut de comuna din 1900. Vetrele satelor Bazga si Raducaneni s-au extins progresiv in anii 1960 – 1980, unindu-se intr-o singura asezare, Raducaneni. Prin contopire, s-a trecut la reorganizare administrativa in 1966.

Satul Bohotin s-a format la intersectia actualului drum 244 f (de provenienta medievala, ce asigura tranzitul de marfuri peste Prut) cu DN 28. In extremitatea estica a vatrei satului exista o asezare neolitica (cu regim de rezervatie arheologica). In marginea de vest a satului, in punctul “Gradina lui Besleaga” s-a descoperit in anul 1983 o asezare “La Tene”. In timpul domniei lui Alexandru cel Bun a fost construita manastirea Bohotin, in prezent disparuta.

Actuala vatra a satului a fost intemeiata probabil prin daruirea mosiei manastiresti boierului Buhusi (1750-1780) de catre domnitorul din acea vreme. Denumirea asezarii vine de la numele manastirii si al localitatii medievale gura Bohotin, aflata in apropierea varsarii in Prut a raului Jijia, astazi disparuta.

Satul Isaiia s-a dezvoltat la poalele dealului Chiriloaia, in nordul acestuia, in lungul aceluiasi drum comercial de pe valea Bohotinului. Este atestat din sec. XVIII in legatura cu mosia sturzestilor. Isaiia a fost probabil un sat de oameni liberi, cu islaz comunal in jurul albiei Bohotinului, care aveau ca principala ocupatie agricultura si viticultura.

## **Strategia de dezvoltare locala a comunei Raducaneni pentru perioada 2007 – 2013**

Satul Rosu este atestat ca locuire din perioada paleolitica si geto-dacica. In punctul ‘Crama Franz Dasca’ (Fantana CAP), situata la cca 700 m sud de sat, s-a descoperit o asezare din paleoliticul final. La cca. 500 m est de asezarea paleolitica, in apropierea fostului sector zootehnic, s-a identificat o asezare hallstattiana tarzie. S-a dezvoltat ca loc de popas la intrarea actualului drum de tranzit DC 56 dinspre tinutul Vasluiului spre Prut. In sec. XVIII pamanturile cu vii si pomi din jurul vetrei satului apartineau manastirii Schitu duca. Sub domnia lui Cuza, in sec. XIX, mosia a fost impartita clacasilor. O alta parte din populatia satului a fost formata din iobagi de pe mosia boierului Solescu, impropietariti in 1918.

In perioada postbelica, localitatile Raducaneni si Bohotin aveau fiecare statut de comuna, iar Isaiia facea parte din comuna Gorban, alaturi de satul Gura Bohotin.

Teritoriul administrativ actual al comunei a fost constituit in 1966, reunind cele patru sate. Centrele de polarizare a teritoriului initial Raducaneni si Bohotin, care evoluasera in unitati administrative diferite. Dupa 1966 se observa o dezvoltare a localitatii Raducaneni, cu cresterea rolului sau teritorial, concomitent cu regresia celorlalte sate fata de centrul de comuna.

Din anul 1978, Raducaneni a fost propus pentru a deveni centru urban, nereusind insa sa indeplineasca criteriile de dezvoltare a activitatilor industriale si serviciilor impuse.

In anul 1992 s-a propus reorganizarea unui centru modern de comuna pe traseul DN 28, centru care a preluat in cea mai mare parte activitatile si servicii si comerciale ale centrului vechi. Dupa 1989, vechea zona centrala este punctual reactivata in jurul bisericii catolice si a pietei.

In anul 1998 Raducaneniul a fost propus din nou pentru examinare pentru declararea ca oras, insa propunerea a fost respinsa, urmand a fi reconsiderata dupa stabilirea printr-un nou proiect de lege a unui set de indicatori minimali pentru definirea localitatilor urbane.

### III. ANALIZA SITUATIEI CURENTE

Evaluarea si examinarea comunei Raducaneni se va face pe 6 domenii prioritare care sunt cuprinse in prioritatile operationale ale Planului National de Dezvoltare 2007-2013 care reprezinta “documentul de planificare strategică și programare financiară multianuală, aprobat de Guvern și elaborat într-un larg parteneriat, care va orienta dezvoltarea socio-economică a Romaniei in conformitate cu Politica de Coeziune a Uniunii Europene” (sursa: sinteza PND 2007-2013).

Pentru o analiza mai detaliata a celor 6 domenii s-a impartit fiecare in categorii, dupa cum urmeaza:

| DOMENII  | CATEGORII                   |
|--|-----------------------------|
| <b>1. Agricultura, silvicultura si dezvoltare rurala</b> | Agricultura                 |
|  | Productia vegetala          |
|  | Viticultura                 |
|  | Zootehnia                   |
|  | Legumicultura               |
|  | Pomicultura                 |
|  | Silvicultura                |
|  | Piscicultura                |
| <b>2. Infrastructura si Mediu</b>                        | Infrastructura de transport |
|  | Infrastructura de utilitati |
|  | Sanatate                    |
|  | Mediu                       |
| <b>3. Economic</b>                                       | Economic                    |
|  | Mediu de afaceri            |
| <b>4. Turism</b>   | Turism                      |
| <b>5. Educatie si cultura</b>                            | Invatamant                  |
|  | Cultura                     |
| <b>6. Resurse Umane</b>                                  | Populatia                   |
|  | Piata muncii                |
|  | Servicii Sociale            |

## **1.Agricultura, silvicultura si dezvoltare rurala**

### **1.1. Agricultura**

Agricultura reprezinta ramura principala de activitate din zona. Se inregistreaza productii de referinta in domenii ca viticultura, pomicultura si legumicultura.

Fondul funciar al comunei este de 8162 ha.

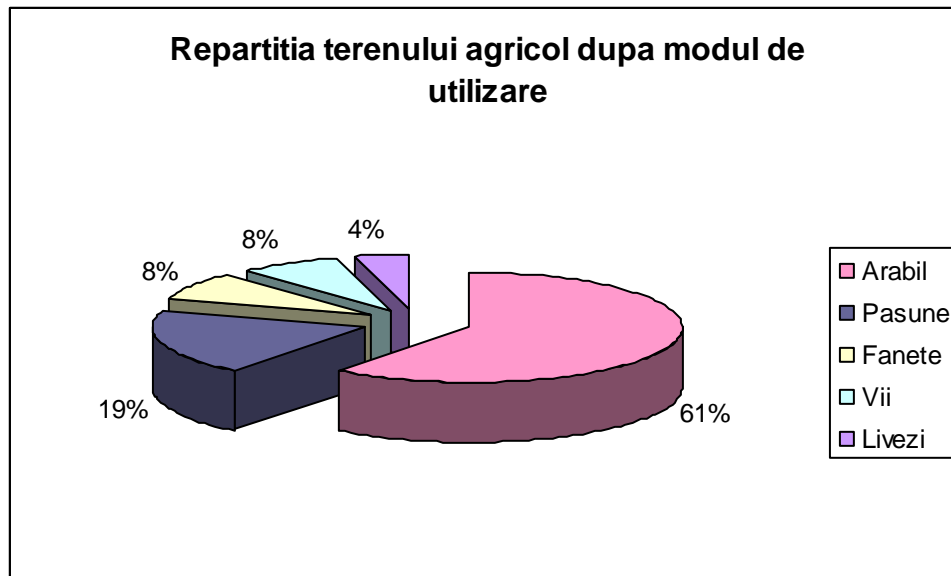
Dupa intindere comuna se situeaza in grupa localitatilor de dimensiune medie din judet, suprafata agricola avand in anul 2004 o pondere de 77% din suprafata totala a comunei. Comuna se evidentiaza prin existenta unei rezerve de pasuni si fanete care reprezinta 26.6% din suprafata arabila.

Din evidentele cadastrale rezulta ca 6.35% din suprafata agricola este amplasata in intravilanul localitatilor.

Terenurile agricole insumeaza 6325 ha, adica 77% din suprafata totala a comunei. In cadrul terenului agricol, terenul arabil reprezinta 61% (3825 ha), pasunile 1233 ha, fanetele 509 ha, viile 8% (490 ha) si livezile 4% (268 ha). Terenul agricol din intravilan reprezinta 400 ha (6.3%) din terenul agricol.

| <b>CATEGORIA</b>        | <b>SUPRAFATA<br/>HA</b> |
|-------------------------|-------------------------|
| Arabil                  | 3825                    |
| Pasune                  | 1233                    |
| Fanete                  | 509                     |
| Padure                  | 1103                    |
| Vii                     | 490                     |
| Livezi                  | 268                     |
| Altele                  | 734                     |
| <b>Suprafata totala</b> | <b>8162</b>             |





## **1.2. Productia vegetala**

Principalele culturi ocupa aproximativ 3100 ha, adica 50% din terenul agricol. Dintre culturile agricole care ocupa suprafete mari amintim: graul, orezul, ovazul, sfecla de zahar, porumbul, floarea soarelui, lucerna. Conditile pedoclimatice au o diversitate accentuata datorita diferentelor de altitudine dintre diferitele trepte de relief.

## **1.3. Viticultura**

In comuna Raducaneni, zona viticola este reprezentata prin 490 ha vii. Se obtin productii ridicate de struguri, iar vinurile fabricate in zona au o valoare deosebita. Astfel, denumirea de origine "Bohotin" o poarta doar vinurile cu regim special de fabricatie si din zone de provenienta clar delimitate, printre care si comuna Raducaneni.

## **1.4. Zootehnia**

Productia animaliera este determinata, in mare masura, de baza furajera. Cresterea animalelor depinde direct de pasunile si fanetele naturale, acestora adaugandu-se nutreturile cultivate.

O contributie importanta la dezvoltarea zootehniei in comuna Raducaneni o au suprafetele de pasune si fanete existente, 1233 ha si respectiv 509 ha.

In ultimii ani se inregistreaza o ameliorare a efectivelor de animale.

### **1.5 Legumicultura**

Culturile de leguminoase ocupa un loc important in activitatile locuitorilor din comuna Raducaneni. Cu toate ca zona nu este optima pentru a valorifica produsele legumiculturii pe pietele unui oras apropiat, acestea devin materie prima pentru industrial locala de conservare.

### **1.6 Pomicultura**

In regiune exista livezi pe suprafete de 268 ha. Pomicultura are o mare raspandire pe versantul drept al vail Bohotinului, iar pe cel stang vita de vie (podgoria Bohotinului).

### **1.7. Silvicultura**

Comuna are un perimetru silvic de 1103 ha reprezentand 45.5% din terenurile neagricole. Padurea este administrata de Ocolul Silvic Raducaneni, iar 49.9 ha au fost trecute in posesia a 49 de proprietari. Exista 5 gatere care antreneaza o forta de munca de 100 persoane.

### **1.8 Piscicultura**

In comuna exista 159 ha luciu de apa, cea mai mare parte revenind apelor curgatoare (Jijia, Lozia, Bohotin). Iazuri pentru exploatare piscicole nu sunt in zona. Micul iaz din nordul satului Rosu, aflat langa stana, ofera apa pentru adaparea animalelor din zona si un mediu propice pentru cresterea pasarilor iubitoare de apa.

## **2. Infrastructura si Mediu**

### **2.1. Infrastructura de transport**

Localitatea Raducaneni este situata la o distanta de aprox. 45 km fata de Iasi.

Satul Raducaneni este traversat de DN 28 care face legatura cu satele Bohotin si Isaiia, iar dintre caile de comunicatie de importanta locala, este strabatut pe directia sud-

vest – centru de DC 66, iar pe directia nord-est – centru de DC 56, care face legatura cu satul Rosu.

Satul Bohotin este strabatut de DJ 244 F pe directia sud-vest spre nord-est. La extremitatea nord-estica satul Isaiia este marginit de DN 28.

Cea mai apropiata statie CFR este la Iasi, la o distanta de cca. 45 km.

**DN 28** (Sabaoani – Tg. Frumos – Iasi – Albita) se desfasoara pe o lungime de cca. 13 km pe teritoriul administrativ al comunei si deserveste satele Raducaneni, Bohotin si Isaiia, este asfaltat si are un carosabil de 7 m latime cu acostamente de 1.5 m latime.

Pe teritoriul comunei starea drumului DN 28 este buna.

**DJ 244 F** (Dolhesti – Bohotin – Grozesti) cu o lungime de cca. 10 km pe teritoriul administrativ al comunei deserveste satul Bohotin. Drumul este asfaltat, partial impietruit.

**DC 56** deserveste satele Raducaneni – Rosu este din pamant si are o lungime de cca. 3 km pe teritoriul comunei.

**DC 66** (Raducaneni – Ciortesti) este din pamant si are o lungime de cca. 3 km pe teritoriul comunei.

Starea de viabilitate a drumurilor din comuna Raducanesti poate fi caracterizata ca buna pe tronsonul asfaltat, circulatia auto realizandu-se in conditii bune si de siguranta.

Pe de alta parte, starea drumurilor este nesatisfacatoare pe tronsoanele pe care lipseste imbracamintea asfaltica si amenajarile pentru evacuarea apelor de pe platforma drumului. Pe timp nefavorabil, datorita lipsei amenajarilor si echiparii necorespunzatoare, pe tronsoanele neasfaltate si nepietruite, drumurile sunt impracticabile.

Modernizarea drumurilor locale face parte din proiectele prioritare ale comunei in perioada 2008 – 2013.

## **2.2. Infrastructura de utilitati**

### **Alimentare cu apa**

Pe teritoriul comunei Raducaneni exista alimentare cu apa in sistem centralizat in localitatile Raducaneni, Bohotin si Isaiia. In localitatea Raducaneni, in zona centrului civic pana la spitalul de psihiatrie exista o retea veche de alimentare cu apa, continuata in anul 2002 cu o retea ce acopera doua treimi din satul Raducaneni si localitatile Bohotin si Isaiia.



## **Strategia de dezvoltare locala a comunei Raducaneni pentru perioada 2007 – 2013**

Alimentarea cu apa a localitatii Rosu se realizeaza din fantani de tip rural, construite de localnici din piatra si beton.

### **Canalizare**

Pe teritoriul comunei Raducaneni exista un sistem centralizat de colectare a apelor uzate, care preia apele uzate menajere provenite de la blocuri, dotarile din centrul civic Raducaneni si spitalul de psihiatrie, sistem pus in functiune in anul 1988. Reteaua de canalizare este amplasata pe DN 28, pe o lungime de 500 m si este deservita de o statie de epurare cu descarcare in paraul Bohotin.

Statia de epurare a fost infiintata in 1987 si are o capacitate de functionare de 200 mc/h.

Ulterior, dupa anul 2004 a fost pus in exploatare sistemul de canalizare in satele Raducaneni, Isaiia si Bohotin, extindere a canalizarii existente.

Apele pluviale din comuna sunt colectate prin intermediul rigolelor si santurilor amplasate pe marginea drumurilor, evacuarea apei facandu-se gravitational la emisarii naturali.

Locuitorii utilizeaza closete simple usacte, care constituie surse de infectie pentru panza freatica.

Unul din proiectele prioritare ale comunei Raducaneni in perioada 2007 – 2013 este realizarea in satul Rosu a unui sistem de canalizare stradala racordat in final la statia de epurare existenta.

### **Alimentare cu energie electrica**

Alimentarea cu energie electrica a comunei Raducaneni este asigurata din reseaua de medie tensiune 20 KV, care este racordata la Sistemul Energetic National.

Statia de transformare a energiei electrice Raducaneni de langa Agromec are o capacitate de 110/20 kV. Este o sucursala a filialei Iasi si a fost infiintata in anul 1982.

Pentru consumul rural sunt destinati 16 MVA.

Teritoriile localitatilor Raducaneni, Bohotin si Isaiia sunt traversate de linia aeriana de 20 KV.

Posturile de transformare sunt de tip aerian si se alimenteaza radial din reseaua de medie tensiune. Reteaua de medie tensiune de 20 KV este pozata pe stalpi de beton tip E-ON sau pe stalpi din lemn (localitatea Rosu).

Reteaua de joasa tensiune asigura racordarea tuturor beneficiarilor, realizand in acelasi timp si iluminatul public. Aceasta retea se afla in continua extindere, pentru alimentarea noilor locuinte.



## **Telecomunicatii, activitatea de posta**

Comuna Raducaneni are Agentie postala si un oficiu telefonic cu o capacitate de 335 de linii. Numarul abonatilor se ridica la 300, din care 281 sunt in Raducaneni. Abonatii sunt conectati la reteaua de telefonie prin cablu cu fibra optica. Retelele de telefonie sunt fie ingropate, fie de tip aerian.

Pentru reteaua telefonica de tip aerian sunt utilizati stalpi de beton de tip RENEL.

Locuitorii comunei beneficiaza de serviciile firmelor de telefonie ROMTELECOM si ORANGE prin retelele de fibra optica existente.

Comuna dispune de cabine telefonice publice in toate localitatile.

In comuna exista o Agentie Postala cu sediul in satul raducaneni.

Locuitorii beneficiaza de servicii radio-tv si televiziune prin cablu, pe teritoriul comunei Raducaneni fiind amplasata o antena radio de 2.2 MHz.

## **Alimentarea cu gaze naturale si caldura**

Comuna Raducaneni nu este racordata la reteaua de distributie a gazelor naturale.

Pentru zona de blocuri din centrul comunei functioneaza o centrala termica pe combustibil lichid. Cu acelasi tip de centrala sunt incalzite si cladirile urmatoare: Trezoreria, Judecatoria, Politia de frontiera.

Alimentarea cu caldura a locuintelor se realizeaza in cea mai mare parte cu sobe cu combustibil solid (lemne, deseuri agricole etc).

## **Gospodarie comunală**

Pe teritoriul localitatii Raducaneni depozitarea gunoiului menajer si a celui provenit din activitatea zootehnica din gospodarii se realizeaza necontrolat. De regula, aceste deseuri sunt depozitate pe langa gospodarii, de cele mai multe ori in locuri necorespunzatoare sau sunt aruncate la intamplare. Acest fapt are consecinte asupra apelor de suprafata cat si asupra celor de adancime, producand poluari locale.

Depozitele menajere necontrolate vor trebui dezafectate pana in anul 2009, conform HG nr. 349/2005.

In comuna nu exista depozite de deseuri industriale.

### **2.3. Sanatate**

Centrul de Sanatate din localitatea Raducaneni asigura asistenta medicala oamenilor din Raducaneni si din satele limitrofe si nu numai. Spitalul cuprinde patru sectii: chirurgie, interne, pediatrie si maternitate.

La nivelul comunei Raducaneni isi mai desfasoara activitatea:

- Dispensarul medical Raducaneni;
- Dispensarul stomatologic Barza;
- Cabinet medical general
- Cabinet stomatologic;
- Cabinet medical;
- Farmacia GHATA FARM;
- Farmacia SC „Ascent Impex” SRL;
- Farmacia SC „Mariafarm 18 „ SRL;
- Farmacia veterinara AF. Balteanu;
- Fitofarmacia „Alcedo”.

### **2.4. Mediu**

In comuna Raducaneni, factorii de mediu nu sunt afectati de fenomene de poluare sau degradari care sa duca la modificari esentiale ale calitatii componentelor lor. Se intalnesc totusi o serie de situatii si aspecte negative, respectiv activitatile umane si fenomenele naturale, care afecteaza local apele si solurile si atmosfera.

Astfel, inexistentia sistemelor de canalizare (in satul Rosu), depozitarile intamplatoare de desuri menajere si gunoi de grajd, folosirea fertilizantilor in agricultura, sursele de apa (fantani) incorect construite si amplasate, lipsite de protectie sanitara, determina prin spalari, scurgeri neorganizate si infiltratii de ape meteorice, impurificari ale apelor de suprafata si mai ales a celor subterane cu substante chimice si bacteriologice peste limitele admise.

Fenomenele naturale reprezentate prin excesul de umiditate prezent local in zona joasa de ses, precum si cele de eroziune torentiala si de suprafata, prezente in lungul unor afluenti secundari si pe versantii descoperiti, determina degradarea solurilor astfel afectate si reducerea posibilitatii de utilizare a terenurilor respective.

Fumul rezultat din procesele de ardere pentru incalzirea locuintelor si obiectivelor social-economice nu afecteaza decat in mica masura mediul. Acelasi lucru se poate afirma si despre poluarea produsa de traficul auto.

### **3. Economic**

Comuna Raducaneni, desi a avut un caracter industrial, imediat dupa 1990 a inregistrat o regresie, sectorul cu cea mai mare acoperire devenind cel primar. In ultimii ani asistam la o redresare a economiei locale, si o revenire asupra intereselor pentru industrie si servicii.

Ocupatiile sunt repartizate pe toate sectoarele de activitate, proportii mai ridicate inregistrandu-se in sectorul primar. Sectorul secundar completeaza practic activitatile din sectorul primar, fiind reprezentat prin unitatile de prelucrare a materiilor prime oferite de agricultura.

Tertiarul cuprinde o gama variata de servicii, care creeaza din punct de vedere economic o atmosfera citadina, si care intr-un viitor apropiat va avea un mare rol in decizia privind statutul localitatii.

#### **3.1. Mediu de afaceri**

Unitati economice ce presteaza servicii in comuna Raducaneni:

- CENTRUL AGRICOL Raducaneni;
- S.C. AGROMEC S.A. Raducaneni;
- S.C. COMCEREAL S.A. Raducaneni;
- S.C. VINIA S.A. Iasi, Filiala Raducaneni;
- S.C. VINIFRUCT COPOU S.A., FERMA Raducaneni;
- S.C. LEGUME-FRUCTE S.A. Raducaneni;
- Directia Silvica Piatra Neamt, OCOLUL SILVIC Raducaneni;
- Directia Regionala de Drumuri si Poduri Iasi, DISTRICTUL DE DRUMURI Raducaneni;
- Regia Autonoma Judeteana Apa Canal, Centrul de distributie Raducaneni;
- Societatea Nationala de Telecomunicatii ROMTELECOM, Directia de Telecomunicatii Iasi, Oficiul de Telecomunicatii Raducaneni;
- CONEL, Sucursala de distributie a retelelor electrice Iasi, Punctul de exploatare si intretinere a instalatiilor electrice Raducaneni;
- S.N.P. PETROM Bucuresti, Sucursala PECO IASI, Statia PECO Raducaneni;

#### **Mori**

- de grau: S.C. "Conepa" S.R.L.
- de porumb: S.C. "Cimpo" S.R.L.
- cu ciocanele: contactati: Blanda Francisc, Baciu Virgil, Ilie Rica



**Croitori**

- Amarandei Monica
- Augustin Mirela
- Bisog A. Eugen
- Bisog Laura
- Giurgi Liliana
- Lucaci Valerica
- Moraru Ion
- Pavaluca Mihaela
- Roca Daniela

**Cojocari / caciulari**

- fam. Dumitru
- fam. Ciobanu
- fam. Lupu
- Bisog Eugen
- Faraon Francisc
- Dasca Frant

**Cizmari**

- Moraru Vasile
- Teodor Vasile

**Frizerii**

- Frizerie COOP
- Frizerie centru
- Frizerie bloc B1
- Martinas Petru

**Tamplari**

- Antonica Dan
- Avarvarei Gheorghe
- Baci Virgil
  
- Balint Petru
- Blajut Ion
- Bulai Cezar
- Faraonel Eugen
- Giurgi Claudiu





## ***Strategia de dezvoltare locala a comunei Raducaneni pentru perioada 2007 – 2013***

- Hadar Catalin
- Lupu Martin
- Lupu Neculai
- Marcoci Ion
- Oghina Ion
- Roca Petru
- Scalinschi Sorin
- Zota Neculai

### **Dogari**

- Bisog Victor

### **Ferari**

- Balteanu Mihai
- Blaj Iulian
- Faraon Lica

### **Atelierele de daracit**

- melana: Pascaloaie Felix
- lana: Timofte Milu, Ilie Ricu

### **Cazane tuica**

- Balint Neculai
- Gherghelas Benedict
- Roca Petru
- Cimpoiesu Constantin
- Irimia Constantin

### **Reparatii**

- ceasuri: P.F. Stoica Ion
- radio-TV: in centru

### **Materiale de constructii**

- S.C. "Maxy Company" S.R.L.
- S.C. Metalochimice S.A.



**Produse electrotehnice**

- Consumcoop Raducaneni
- S.C. "Ema" S.R.L.
- S.C. "Galactic lines" S.R.L.
- S.C. "Felix Star" S.R.L.

**Piese si accesorii auto**

- S.C. "Panti Comp" S.R.L.
- PECO Raducaneni

**Butelii**

- A.F. Bisog
- PECO Raducaneni

**Carti si obiecte religioase**

- Magazinul Arhiepiscopiei Iasilor
- Magazin "Delfin"

**Magazine alimentare / universale / mixte**

- A.F. Ciubotaru
- A.F. Faraon
- Aprozar centru
- Consumcoop Bazga
- Mag. Arhiep. Iasilor
- S.C. "Cimpo" S.R.L.
- S.C. "Felix Star" S.R.L.
- S.C. "Alex Trading" S.R.L.
- S.C. "Elsor" S.R.L.
- S.C. "Agromec" S.A.
- S.C. "Simbold" S.R.L.
- S.C. "Bimi" S.R.L.
- S.C. "Pelomar" S.R.L.
- S.C. "Florina-COM" S.R.L.
- S.C. "Midigre" S.R.L.
- S.C. Grigostar S.R.L.



- Supermarket Raducaneni

#### **Cofetarii / Dulciuri**

- Magazin "Delfin"
- S.C. "Pelomar" S.R.L.

#### **Restaurante / Baruri**

- A.F. Faraon
- Bar-Club "Ava"
- Bodega "Prietenia"
- COOP Cafe-bar
- COOP Restaurant
- COOP Bodega
- S.C. "Elsor" S.R.L.
- S.C. "Felix Star" S.R.L.
- S.C. "Viogold" S.R.L.
- S.C. "Pelomar" S.R.L.
- S.C. "Timco" S.R.L.
- Statia PECO

#### **Magazine haine/incaltaminte**

- P.F. Stoica Ion
- Magazin (in centru)
- Magazin (langa Posta)

#### **Piata si Oborul Raducaneni**

Va stau la dispozitie in zilele de joi si duminica pentru a va intalni si a va tranzactiona produsele. In conditii foarte bune, Primaria va ofera spatii de vanzare pentru produse agro-alimentare, lactate, carne... si tot ce indeplineste statutul de *produs sanatos si folositor*.

#### **4. Turism**

Comuna Raducaneni, ca pozitie geografica, se afla intr-o zona favorizata, cu potential turistic si de agrement ridicat.



## **Strategia de dezvoltare locala a comunei Raducaneni pentru perioada 2007 – 2013**

Potentialul forestier important, fondul de flora si fauna, calitatea peisagistica si a unor bogatii cum ar fi: izvoarele feruginoase, carierele de piatra, oglinzile de apa, siturile arheologice, ar putea fi exploatare din punct de vedere turistic.

Pe teritoriul comunei sunt cateva locuri incluse in categoria de rezervatii:

- Flora spontana rara de pe Pietrisul Bohotinului – rezervatia geologica – paleontologica „Piraul Pietrei”;
- Pe valea Bohotinului rezervatia geologica – paleontologica „Pietrosu - Bohotin”;
- La vest de fostul sat Bazga (inclus in satul Raducaneni) platoul „La Hartie” cu etajul fagului – monument natural de interes local;
- Movila tumulara, probabil dacica, sau chiar mai veche din punctul Dambul Amiezii din Isaiia – monument natural de interes local;
- Siturile arheologice, care sunt cercetate sistematic: Isaiia – balta Popii si Bazga – Cetatuie – monument natural de interes local;

Un alt punct de atractie turistica ar trebui sa-l constituie izvoarele minerale din zona.

Alte obiective antropice de interes local de pe teritoriul comunei sunt: „digul boieresc”, zona de ulita evreiasca dintre biserica ortodoxa si cea catolica, datand din sec. XIX, o data cu colonizarea evreilor din Polonia si Galitia in satul Raducaneni, biserica ortodoxa din Bazga (Raducanei) sec. XIX, scoala din Bazga datand de la 1913, biserica ortodoxa din cimitirul Raducaneni sec XIX, biserica catolica din Raducaneni – 1840, cantonul silvic din Raducaneni – 1930 (arhitectura neoromaneasca), biserica sfantul Nicolae din Bohotin – 1840, rezervatia arheologica situata la est de satul Bohotin - asezare neolitica.

Se poate oferi cazare la cabana Ocolului silvic si la Pensiunea de pe DN 28, iesirea spre Albita.

La iesirea din localitatea Raducaneni, spre Bohotin, pe DN 28, pe partea dreapta, se afla un camping care ofera o capacitate de cazare de 30 de locuri, asigurate de structuri turistice de tip bungalouri (categoria \*\*\*\*\*), structuri ce se afla in administrarea SC Peco SA. In momentul de fata campingul este inchis.

## **5. Educatie si cultura**

### **5.1. Invatamant**

Procesul de invatamant in comuna Raducaneni se desfasoara in cadrul urmatoarelor institutii de invatamant:

- patru scoli generale clasele I – VIII localitatea Raducaneni,
- gradinita localitatea Raducaneni;



- liceul teoretic “Lasca Rosetti”;
- scoala generala clasele I – VIII localitatea Bohotin;
- scoala primara clasele I – VIII localitatea Bohotin;
- scoala primara clasele I – IV localitatea Isaiia;
- scoala generala clasele I – VIII localitatea Rosu;
- gradinita localitatea Rosu;

Din cauza numarului mic de elevi, precum si din lipsa cadrelor didactice, se executa si invatamant comasat (in localitatea Rosu).

## **5.2. Cultura**

In comuna Raducaneni functioneaza un camin cultural construit in anul 1956, aflat intr-o stare mediocra si care necesita lucrari de modernizare. Caminul cultural dispune de peste 300 de locuri, o cabina de proiectie cinema, un spatiu consacrat bibliotecii comunale cu peste 10.000 volume, scena pentru spectacole si spatiu pentru repetitii.

In comuna isi mai desfasoara activitatea cinci biblioteci, dintre care una publica.

Pe teritoriul comunei Raducaneni se afla urmatoarele Biserici:

- Biserica ortodoxa din localitatea Raducaneni cu hramul “Sfantul Dumitru”;
- In localitatea Raducaneni se afla in constructie o biserică ortodoxa cu hramul “Cuvioasa Paraschiva”;
- Biserica catolica din localitatea Raducaneni;
- Biserica ortodoxa din localitatea Isaiia;
- Biserica ortodoxa din localitatea Bohotin;
- Biserica ortodoxa din localitatea Rosu;

Cercetarile arheologice efectuate pana in prezent in perimetrul comunei Raducaneni au dus la descoperirea numeroaselor vestigii arheologice, conturandu-se o importanta vatra de locuire umana din preistorie pana astazi. Aceste asezari si situri arheologice sunt cuprinse in lista monumentelor istorice.

### **Alte institutii importante din comuna Raducaneni:**

- Primaria
- Compania Nationala POSTA ROMANA S.A., Directia Regionala de Posta Iasi, Oficiul Postal Raducaneni
- Casa Teritoriala a Cooperativelor de Credit Iasi, Cooperativa de Credit Raducaneni
- Directia Generala a Finantelor Publice Iasi, TREZORERIA Raducaneni
- Casa de Economii si Consemnatiuni, Sucursala Iasi, Agentia Raducaneni
- Biroul de politie Raducaneni



- JUDECATORIA Raducaneni
- PARCHETUL de pe langa Judecatoria Raducaneni
- NOTARIAT PUBLIC Raducaneni

## **6. Resurse Umane**

### **6.1. Populatia**

La nivelul anului 2006, la nivelul comunei Raducaneni se inregistreaza un total al populatiei de 8107 persoane.

Structura populatiei pe sexe la 1 ianuarie 2006

| <b>Localitatea</b> | <b>Total</b> | <b>Masculin</b> | <b>Feminin</b> |
|--------------------|--------------|-----------------|----------------|
| Comuna Raducaneni  | 8107         | 4048            | 4059           |
| Procent            | 100%         | 49.93%          | 50.07%         |

Structura populatiei pe sate si sexe conform recensamantului din 2002

| <b>Localitatea</b> | <b>Procent</b> | <b>Total</b> | <b>Masculin</b> | <b>Feminin</b> |
|--------------------|----------------|--------------|-----------------|----------------|
| Comuna Raducaneni  | 100%           | 7678         | 3824            | 3854           |
| Raducaneni         | 69.35%         | 5325         | 2629            | 2696           |
| Bohotin            | 18.13%         | 1392         | 710             | 682            |
| Isaiia             | 4.58%          | 352          | 164             | 188            |
| Rosu               | 7.93%          | 609          | 321             | 288            |

Structura populatiei dupa etnie conform recensamantului din 2002

| <b>Localitatea</b> | <b>Total</b> | <b>Romani</b> | <b>Maghiari</b> | <b>Rromi</b> | <b>Germani</b> | <b>Polonezi</b> | <b>Italieni</b> | <b>Moldoveni</b> |
|--------------------|--------------|---------------|-----------------|--------------|----------------|-----------------|-----------------|------------------|
| Comuna Raducaneni  | 7678         | 7422          | 1               | 248          | 1              | 1               | 1               | 4                |
| Raducaneni         | 5325         | 5070          | 1               | 248          | 1              | 1               | 1               | 3                |
| Bohotin            | 1392         | 1392          | -               | -            | -              | -               | -               | -                |
| Isaiia             | 352          | 352           | -               | -            | -              | -               | -               | -                |
| Rosu               | 609          | 608           | -               | -            | -              | -               | -               | 1                |

Structura populatiei dupa religie conform recensamantului din 2002

| <b>Comuna</b> | <b>Total</b> | <b>Ortodoxa</b> | <b>Romano-catolica</b> | <b>Reformata</b> | <b>Penticostala</b> | <b>Adventista de ziua a saptea</b> |
|---------------|--------------|-----------------|------------------------|------------------|---------------------|------------------------------------|
| Raducaneni    | 7678         | 5243            | 2427                   | 2                | 5                   | 1                                  |
| Procent       | 100%         | 68.28%          | 31.60%                 | 0.02%            | 0.06%               | 0.01%                              |

## 6.2 Piata muncii

| <b>Nr. crt</b> | <b>Structura fortei de munca pe sectoare economice (numar mediu salariati)</b> | <b>2004</b> |
|----------------|--|-------------|
| 1              | Industria  | 88          |
| 2              | Industria prelucratoare  | 33          |
| 3              | Energie electrica si termica, gaze si apa                                      | 55          |
| 4              | Constructii  | 17          |
| 5              | Agricultura  | ≈100        |
| 6              | Comert   | 42          |
| 7              | Transport, depozitare, posta, comunicatii                                      | 9           |
| 8              | Activ. Financiare, bancare si de asigurari                                     | 3           |
| 9              | Admin. publica   | 46          |
| 10             | Invatamant   | 119         |
| 11             | Sanatate si asistenta sociala  | 152         |

## 6.3. Servicii Sociale

### Asistenta sociala

Serviciul de asistenta sociala este organizat in cadrul primariei ca serviciu distinct.

## **IV. ANALIZA SWOT**

Orice comuna trebuie sa asimileze si sa promoveze o viziune strategica in ceea ce priveste dezvoltarea sa in viitor. Lipsa unei asemenea viziuni duce la o activitate administrativa haotica, in cadrul careia se pot rata oportunitati si se consuma irational resurse pretioase. Experienta internationala a aratat ca proiectele si programele operationale functioneaza cel mai bine atunci cand fac parte dintr-un cadru coerent si cand exista o coordonare la nivel strategic.

Procesul de planificare strategica (PPS) a vizat definirea reperelor strategice de dezvoltare a comunitatii pe o perioada de 5-7 ani. Etapele metodologice principale ale PPS au fost urmatoarele: realizarea unei analize preliminare, stabilirea viziunii asupra dezvoltarii strategice a comunitatii, analiza sectoriala a domeniilor strategice principale si articularea documentului strategic.

Principiile care au stat la baza PPS au fost asigurarea validitatii stiintifice, implicarea comunitatii, transparenta, obiectivitatea, coerenta si continuitatea demersului.

Pentru a da roade, insa, planificarea strategica trebuie insotita de promovarea, la nivelul administratiei publice, a unui management strategic integrat, la toate nivelurile, capabil sa identifice si sa speculeze oportunitatile aparute in beneficiul comunitatii.

**Analiza SWOT** este o metodologie de analiza a unui proiect. Numele este descriptiv: **S**trengths (puncte tari), **W**eaknesses (puncte slabe), **O**pportunities (oportunitati), **T**hreats (riscuri).

Pentru a avea certitudine ca politicile si programele existente corespund necesitatilor de dezvoltare a comunei Raducaneni, in cadrul limitarilor impuse de resursele locale disponibile si pentru accesarea fondurilor prin care Uniunea Europeana sustine politica de dezvoltare regionala s-a impus elaborarea strategiei de dezvoltare locala pentru perioada 2007-2013.

Punctele forte si cele slabe sunt legate de comuna si de strategiile acesteia, si de modul cum se compara cu concurenta. Oportunitatile si amenintarile vin dinspre mediul de piata si din directia concurentei; de regula sunt factori asupra carora zona in general nu are niciun control. Analiza SWOT ia în considerare organizarea asezarii, performantele acesteia, produsele cheie si pietele strategice.





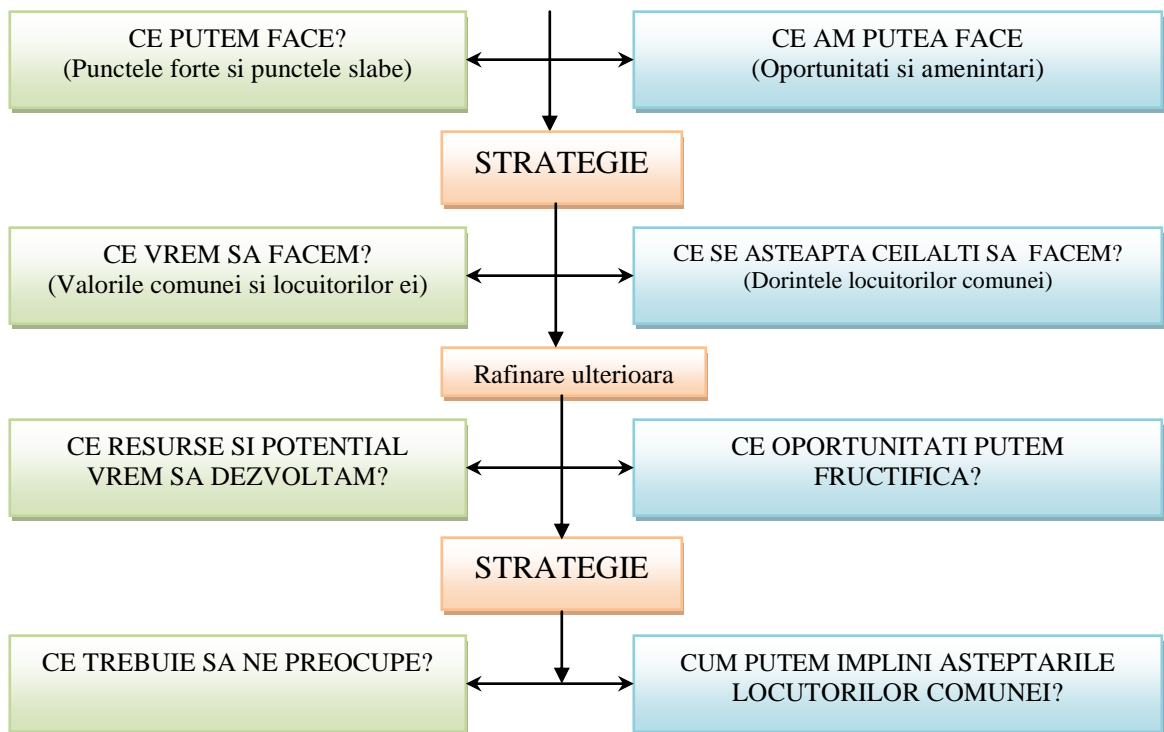
## Strategia de dezvoltare locala a comunei Raducaneni pentru perioada 2007 – 2013

Analiza SWOT permite concentrarea atentiei asupra zonelor cheie si realizarea de prezumtii (presupuneri) in zonele asupra carora exista cunostinte mai putin detaliate. In urma acestei analize se poate decide daca zona isi poate îndeplini planul, si in ce conditii.

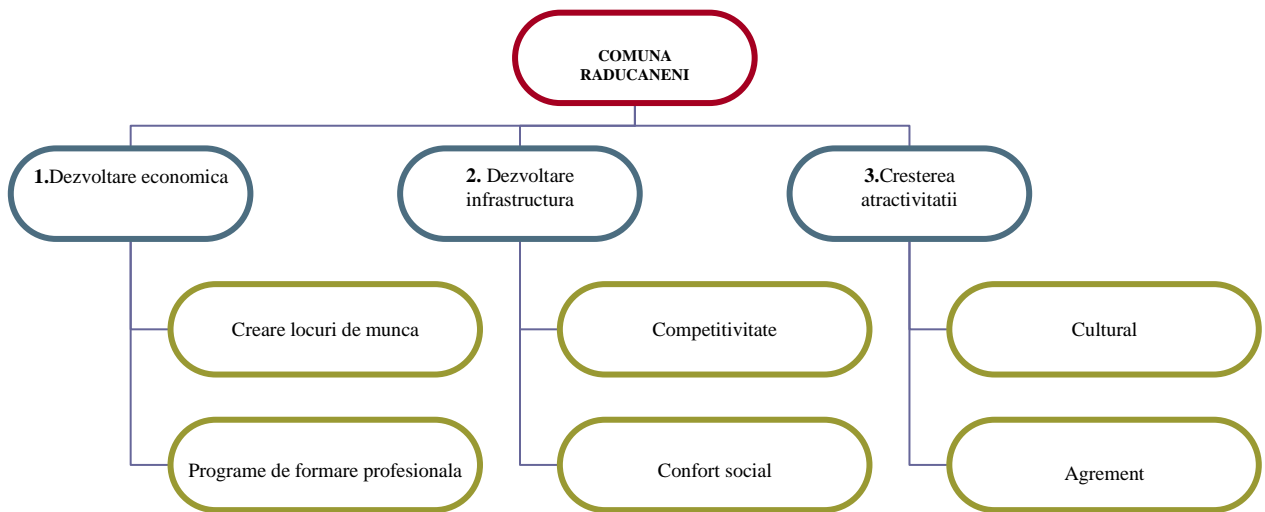
Unele "oportunitati" si "amenintari" vor aparea din "punctele tari" si "punctele slabe" ale comunei.

Amenintarile pot fi concrete sau potentiale.

Intrebari cheie care indruma analiza strategica:



In urma analizei SWOT s-au identificat trei principii prioritare care ar trebui sa stea la baza elaborarii strategiei in vederea dezvoltarii durabile, si anume:



1. Viata economica a comunei Raducaneni, trebuie revigorata si dezvoltata in toate domeniile sale: agricultura, zootehnie, industrie, comert si silvicultura.

Consilul Local va trebui sa investeasca pentru revitalizarea vietii economice a comunei, trebuie sa fie prioritatea numarul unu, deoarece produce cele mai mari efecte benefice.

2. Infrastructura necesita imbunatatiri continuu, de aceea investitiile trebuie facute dupa anumite criterii economice astfel incat sa produca beneficii:

- siguranta si securitatea locuitorilor comunei impotriva calamitatilor;
- raportul valoarea investitiei/ efecte economico-financiare produse;
- raportul valoare investitiei/numarul beneficiarilor.

3. Conex factorului economic un alt punct important pentru cresterea atractivitatii comunei il constituie facilitatile culturale si de agrement pe care le ofera sau pe care ar putea sa le ofere comuna Raducaneni, astfel incat confortul social al locuitorilor sa fie imbunatatit. Complementar acest lucru va creste si atractivitatea turistica a comunei.

## 1. AGRICULTURA, SILVICULTURA SI DEZVOLTARE RURALA

**PUNCTE TARI**

- ⇒ Existenta fermelor agricole, a unor centre de prelucrare sau industrializare a produselor agricole;
- ⇒ Existenta livezilor cu diverse soiuri de fructe;
- ⇒ Renumitele podgorii din zona (podgoria Bohotin);
- ⇒ Ponderea ridicata a pajistilor, a padurilor, viilor si livezilor;
- ⇒ Existenta solurilor fertile;
- ⇒ Conditii favorabile pentru productia agricola;
- ⇒ Existenta fortei de munca calificata in agricultura;
- ⇒ Suprafata teritorial administrativa a comunei Raducaneni de 8162 ha este impartita in: teren arabil 3825 ha, pasune 1233 ha, fanete 509 ha, padure 1103 ha, livezi 268 ha, vii 490 ha;
- ⇒ Prezenta fondurilor europene ce pot fi absorbite in vederea impulsiei afacerilor in agricultura;

**PUNCTE SLABE**

- ⇒ Fragmentarea suprafetelor agricole ce conduce la practicarea unei agriculturi traditionale slab competitive economic;
- ⇒ Lipsa asociatiilor agricole care face ca prelucrarea pamantului sa sa faca individual rezultand o productivitate scazuta, sub potentialul real al pamantului;
- ⇒ Zone cu terenuri neproductive neamenajate si nerecuperate pentru alte folosinte;
- ⇒ Cresterea animalelor de realizeaza numai in perimetrul gospodariilor;
- ⇒ Investitii insuficiente in agricultura;
- ⇒ Degradarea sistemului de irigatii, inexistentia instalatiilor moderne de irigare si pierderi mari de apa pe retea de aductiune;
- ⇒ Echipamentul tehnic insuficient si uzat din agricultura;
- ⇒ Terenuri arabile afectate local de exces de umiditate si eroziuni la suprafata;
- ⇒ Pasuni si fanete naturale afectate de alunecari de teren si eroziuni pe versanti, de exces de umiditate in ses;
- ⇒ Imbatranirea fortei de munca in agricultura;
- ⇒ Nivelul redus al pensiilor si salariilor pentru agricultori.

**OPORTUNITATI**

- ⇒ Conditii favorabile de obtinere a produselor ecologice, ce pot fi exportate in conditii deosebit de avantajoase;
- ⇒ Facilitati legislative privind arendarea suprafetelor agricole;
- ⇒ Accesarea fondurilor europene pentru finantarea agriculturii;
- ⇒ Existenta cadrului legislativ pentru intemeierea si dezvoltarea exploatarilor agricole.
- ⇒ Sprijinul oferit de Oficiul Judetean pentru Consultanta Agricola din judetul Iasi cu privire la accesarea fondurilor europene;
- ⇒ Existenta Planului National Strategic pentru Dezvoltare Rurala;

**AMENINTARI**

- ⇒ Eroziunea si degradarea calitatii solurilor ce poate conduce la scaderea randamentului;
- ⇒ Frecventa ridicata a perioadelor secetoase in agricultura;
- ⇒ Riscul sporit de inundatii;
- ⇒ Numar insuficient de tractoare si masini agricole care determina imposibilitatea incadrarii in perioadele optime de executare a lucrarilor;
- ⇒ Capacitatile reduse de prelucrare a productiei de legume si fructe ce pot determina pierderi in perioadele de varf de productie;
- ⇒ Preocuparea insuficienta pentru exploatarea rationala a islazurilor, concretizata in randamentul scazut al acestora si posibilitatea extinderii imbolnavirilor la animale;
- ⇒ Numarul de concurenti in crestere pentru produsele agroalimentare de pe piata Uniunii Europene.
- ⇒ Cadrul legislativ instabil;
- ⇒ Slaba informare a agricultorilor cu privire la normele europene;

**2. INFRASTRUCTURA SI MEDIU**

**PUNCTE TARI**

- ⇒ Localitati apartinatoare: Raducaneni, Bohotin, Isaiia, Rosu;
- ⇒ Pozitia comunei in calea celor care tranziteaza dinspre Iasi catre Republica Moldova, prin vama Albita;
- ⇒ Cai de acces: DN 28, DJ 244 F, DC 56 si DC 66 ;
- ⇒ Retea de alimentare cu apa potabila ;
- ⇒ Retea de canalizare;
- ⇒ Dezvoltarea retelei de operatori de transport particulari, in judet;
- ⇒ Retea de electricitate de care dispun 98% din gospodarii;
- ⇒ Retea de iluminat public;
- ⇒ Retea de telefonie fixa si mobila;
- ⇒ Televiziune prin cablu;
- ⇒ Existenta unui spital, unui dispensar medical, unui dispensar stomatologic, unui cabinet medical general, unui cabinet stomatologic, unui cabinet medical, a trei farmacii umane, unei farmacii veterinare si a unei fitofarmacii;

|                     |  |
|---------------------|--|
| <b>PUNCTE SLABE</b> | <ul style="list-style-type: none"><li>⇒ Inexistenta unui sistem centralizat de colectare si depozitare a deseurilor menajere;</li><li>⇒ Cea mai apropiata statie CFR se afla in Iasi - 45 km;</li><li>⇒ Inexistenta retelei de alimentare cu gaz;</li><li>⇒ Satul Rosu nu beneficiaza de sistem centralizat de alimentare cu apa si canalizare;</li><li>⇒ Existenta unor fantani amenajate necorespunzator din punct de vedere igienico-sanitar;</li><li>⇒ Infrastructura de transport slab dezvoltata;</li><li>⇒ Pe timp nefavorabil, datorita amenajarii si echiparii necorespunzatoare, pe tronsoanele neasfaltate si nepietruite, drumurile sunt impracticabile;</li><li>⇒ Poduri degradate sau insuficient dimensionate ca gabarit;</li><li>⇒ Necolectarea selectionata a deseurilor, in vederea reciclarii, re folosirii, recuperarii sau valorificarii lor;</li><li>⇒ Lipsa retelei electrice pentru alimentarea noilor locuinte;</li><li>⇒ Prezenta pe cursurile raurilor a deseurilor menajere;</li><li>⇒ Depozitarea necorespunzatoare a deseurilor menajere provenite din gospodarii;</li><li>⇒ Educatia ecologica este superficiala.</li></ul> |
| <b>OPORTUNITATI</b> | <ul style="list-style-type: none"><li>⇒ Modernizarea drumurilor comunale;</li><li>⇒ Realizarea retelei de alimentare cu gaz;</li><li>⇒ Construire pod peste paraul Bohotin;</li><li>⇒ Construire sediu primarie si dotarea acesteia;</li><li>⇒ Extindere aductiune de apa si canalizare in satul Rosu;</li><li>⇒ Reabilitare si retehnologizare statie de epurare;</li><li>⇒ Amenajare trotuare;</li><li>⇒ Accesarea de fonduri destinate dezvoltarii infrastructurii rurale;</li><li>⇒ Sistem ecologic pentru gestionarea deseurilor in comuna;</li></ul>   |

|                   |   |
|-------------------|---|
| <b>AMENINTARI</b> | <ul style="list-style-type: none"><li>⇒ Mentalitatea de indiferenta fata de protectia mediului;</li><li>⇒ Lipsa resurselor materiale pentru indeplinirea obiectivelor de investitii propuse;</li><li>⇒ Lipsa informatiei in legatura cu programele de finantare europeana;</li><li>⇒ Migratia fortei de munca spre zone atractive din punct de vedere economic;</li><li>⇒ Neadaptarea la transferul de tehnologie si de know-how;</li><li>⇒ Lipsa culturii antreprenoriale;</li><li>⇒ Riscul ca firmele din comuna sa nu faca fata competitiei de pe piata unica;</li><li>⇒ Fenomenul economiei subterane;</li><li>⇒ Lipsa capitalului de sustinere a activitatilor economice</li></ul> |
|-------------------|---|

### **3. ECONOMIC**

|                    |   |
|--------------------|---|
| <b>PUNCTE TARI</b> | <ul style="list-style-type: none"><li>⇒ Existenta in localitate a agentilor economici, care ajuta la dezvoltarea localitatii si la crearea de noi locuri de munca;</li><li>⇒ Satul Raducaneni este propus pentru a deveni localitate urbana;</li><li>⇒ Obtinerea produselor ecologice prin existenta potentialului;</li></ul> |
|--------------------|---|

|                     |  |
|---------------------|--|
| <b>PUNCTE SLABE</b> | <ul style="list-style-type: none"><li>⇒ Posibilitati reduse de prelucrare a produselor agricole;</li><li>⇒ Nevalorificarea apelor minerale;</li><li>⇒ Insuficienta valorificare a potentialului turistic;</li><li>⇒ Informarea succinta cu privire la normele europene.</li><li>⇒ Resurse financiare la nivel local, insuficiente pentru sustinerea /promovarea unor investitii;</li><li>⇒ Volum mic al investitiilor straine si extra comunale in activitatile industriale;</li></ul> |
|---------------------|--|

**OPORTUNITATI**

- ⇒ Existenta resurselor locale, necorespunzator valorificate in prezent;
- ⇒ Cresterea capacitatii anteprenoriale;
- ⇒ Atragerea unor noi investitori in comuna prin facilitatile pe care administratia locala le pune la dispozitie;
- ⇒ Oportunitati de finantare ale Uniunii Europene;
- ⇒ Cresterea competitivitatii sectorului IMM;
- ⇒ Diversificarea activitatilor economice;
- ⇒ Posibilitatea accesarii creditelor cu dobanda subventionata pentru crearea de noi locuri de munca in mediul rural;
- ⇒ Programe guvernamentale in derulare de sustinere a sectorului IMM.

**AMENINTARI**

- ⇒ Legislatia in continua schimbare;
- ⇒ Oferte de creditare greu accesibile;
- ⇒ Datorita infrastructurii sociale neadecvate, raportate la potentialul comunei investitorii au un interes scazut pentru inceperea afacerilor in comuna;
- ⇒ Cresterea ponderii muncii la negru, cu efecte negative asupra pietei muncii, economiei locale si asistentei sociale in perspectiva;
- ⇒ Receptivitate si flexibilitate scazuta a populatiei locale la cerintele noi ale pietei care determina in timp decalaje economice mari.



#### 4. TURISM

|                     |   |
|---------------------|---|
| <b>PUNCTE TARI</b>  | <ul style="list-style-type: none"><li>⇒ Comuna Raducaneni, ca pozitie geografica, se afla intr-o zona favorizata, cu potential turistic si de agrement ridicat;</li><li>⇒ Potentialul forestier important, fondul de flora si fauna, calitatea peisagistica si a unor bogatii cum ar fi: izvoarele feruginoase, carierele de piatra, oglinzile de apa, siturile arheologice, ar putea fi exploatare din punct de vedere turistic;</li><li>⇒ Pe teritoriul comunei sunt cateva locuri incluse in categoria de rezervatii;</li><li>⇒ Izvoarele minerale din zona reprezinta un punct de atractie turistica ;</li><li>⇒ Renumitele podgorii;</li><li>⇒ Existenta unei pensiuni pe DN 28;</li><li>⇒ Existenta monumentelor naturii si istorice;</li></ul> |
| <b>PUNCTE SLABE</b> | <ul style="list-style-type: none"><li>⇒ Resurse financiare insuficiente, investitii autohtone si straine insuficiente;</li><li>⇒ Insuficienta locurilor de cazare;</li><li>⇒ Nevalorificarea apelor minerale;</li><li>⇒ Lipsa semnalizarii turistice a obiectivelor istorice si arheologice;</li><li>⇒ Insuficienta valorificare a potentialului turistic;</li><li>⇒ Lipsa dotarilor pentru tratamentul cu ape minerale, a amenajarilor corespunzatoare pentru degustarea renumitelor vinuri si admirarea peisajelor deosebit de pitoresti.</li></ul>   |

**OPORTUNITATI**

- ⇒ Crearea infrastructurii turistice (structuri turistice de cazare, de alimentatie, de agrement);
- ⇒ Crearea unui centru de odihna si agrement care sa valorifice apele minerale, peisajul si mediul natural nepoluat din comuna;
- ⇒ Crearea unor produse de marca care sa reprezinte zona si sa o polarizeze pe piata (vinurile, apele minerale, conservele de fructe si legume);
- ⇒ Semnalizarea obiectivelor turistice nationale si de interes local ale comunei: rezervatia naturala geologica – paleontologica “Bohotin Pietrosu”, rezervatia naturala geologica – paleontologica “Paraul pietrei” – Bazga Raducaneni”, siturile arheologice Isaiia – “Balta popii” si Bazga – “Cetatuie”, casa memoriala Roset – Catargiu, sec. XIX;
- ⇒ Pastrarea si reabilitarea locuintelor vechi ale comunei pentru evidentierea stilului arhitectural traditional al zonei;
- ⇒ Incurajarea turismului viticol prin amenajarea unui centru de degustari a vinurilor locale;
- ⇒ Potential de dezvoltare a agroturismului si a turismului religios;
- ⇒ Disponibilitatea unor resurse suplimentare, posibil a fi accesate prin utilizarea programelor de finantare ale Uniunii Europene.

**AMENINTARI**

- ⇒ Reactia redusa a mediului local la schimbarile si provocarile zilelor noastre, conducand la scaderea competitivitatii teritoriului comunei, in favoarea altor teritorii, considerate mai interesante de catre turisti si investitorii in turism;
- ⇒ Nepromovarea suficienta a zonei pentru atragerea turistilor;
- ⇒ Migrarea turistica catre alte regiuni.

## 5. EDUCATIE SI CULTURA

|                     |   |
|---------------------|---|
| <b>PUNCTE TARI</b>  | <ul style="list-style-type: none"><li>⇒ Existenta in comuna a cinci scoli si a doua gradinite;</li><li>⇒ Existenta unui liceu teoretic;</li><li>⇒ Existenta unui camin cultural;</li><li>⇒ Comuna mai detine si sase biserici;</li><li>⇒ Management scolar adecvat in unitatile de invatamant public;</li><li>⇒ Implementarea programelor de integrare a copiilor de etnie in unitatile invatamantului obligatoriu;</li></ul>   |
| <b>PUNCTE SLABE</b> | <ul style="list-style-type: none"><li>⇒ Populatia scolarizata in invatamantul primar si invatamantul gimnazial in scadere datorita scaderii demografice a populatiei;</li><li>⇒ Gradul de acoperire relativ ridicat a posturilor didactice din scoli cu cadre suplinoare;</li><li>⇒ Dezvoltarea relativ slaba a bazei materiale pentru desfasurarea activitatilor de educatie fizica,</li><li>⇒ Slaba dotare social – culturala;</li><li>⇒ Procentajul relativ ridicat de elevi scolarizati in invatamantul cu clase simultane;</li></ul> |
| <b>OPORTUNITATI</b> | <ul style="list-style-type: none"><li>⇒ Organizarea de cursuri de formare si reconversie profesionala in comuna;</li><li>⇒ Accesarea fondurilor europene pentru dezvoltarea profesionala a persoanelor active din comuna;</li><li>⇒ Cresterea nivelului de pregatire profesionala a fortei de munca;</li><li>⇒ Implementarea unor proiecte care sa stimuleze implicarea romilor in activitati aducatoare de venitui;</li><li>⇒ Monitorizarea starii ocupationale a populatiei.</li></ul>  |

**AMENINTARI**

- ⇒ Imbatranirea populatiei din comuna;
- ⇒ Reducerea populatiei scolare datorata declinului natalitatii;
- ⇒ Tendinta de reducere a exigentei in procesul de evaluare didactica;
- ⇒ Buget inca insuficient alocat invatamantului public generand fenomene de dotare materiala la limita necesarului unitatilor sau recurgerea la finantare paralela prin aportul familiilor.

## **6. RESURSE UMANE- PIATA MUNCII**

**PUNCTE TARI**

- ⇒ Ponderea ridicata a populatiei active;
- ⇒ Ospitalitatea recunoscuta a locuitorilor;
- ⇒ Rata infractionalitatii extrem de redusa.
- ⇒ Existenta resurselor umane intr-un volum si o calificare ce pot asigura dezvoltarea activitatii economico-sociale;
- ⇒ Disponibilitatea de a munci in conditii de motivare adecvata;

**PUNCTE SLABE**

- ⇒ Forta de munca nefolosita la maxima capacitate duce la scaderea posibilitatilor de realizare in domenii dinamice care cer o pregatire superioara;
- ⇒ Numar mare al persoanelor care nu au ocupatie;
- ⇒ Adaptarea mai lenta a populatiei rurale mature si varstnice la schimbarile si provocarile lumii actuale, in general, si la fenomenul mobilitatii si reconversiei profesionale, in special;
- ⇒ Lipsa de preocupare a populatiei pentru recalificare si reconversie profesionala;
- ⇒ Capacitatea financiara relativ scazuta a locuitorilor zonei.

**OPORTUNITATI**

- ⇒ Atragerea de programe cu finantare europeana pentru stimularea ocuparii fortei de munca;
- ⇒ Adaptarea programelor de invatamant la cerintele economiei de piata;
- ⇒ Existenta unor reglementari ce acorda facilitati angajatorilor care creeaza noi locuri de munca pentru someri, tineri absolventi etc.

**AMENINTARI**

- ⇒ Declinul demografic si imbatranirea populatiei comunitatii;
- ⇒ Migrarea fortei de munca;
- ⇒ Amplificarea pregatirii teoretice a fortei de munca in detrimentul aspectelor aplicative.
- ⇒ Cresterea ponderii muncii la negru, cu efecte negative asupra pietei muncii, economiei locale si asistentei sociale in perspectiva;

## **V.OBIECTIVELE STRATEGIEI LOCALE DE DEZVOLTARE DURABILA**

Strategiile pe termen lung trebuie evaluate cu atentie mai ales cu privire la viitoarele rezultate. Trebuie luat in considerare si faptul ca rezultatul real nu poate fi prevazut deoarece situatiile neprevazute pot si ele sa exercite o influenta importanta asupra lor.

Obiectivele de dezvoltare ale comunei Raducaneni se pot realiza numai in conditiile unei strategii care sa stabileasca cu claritate alternativele de dezvoltare ale comunei, in functie de aceasta, sa se stabileasca si structura cursurilor de calificare.

Principalele principii ale strategiei de dezvoltare durabila, sunt :

- ✓ **durabilitate**- conditii mai bune de trai pentru toti locuitorii comunei, dar in special pentru persoanele defavorizate, precum si un minim de conditii necesare pentru un trai decent, sanatatea si bunastarea tuturor;
- ✓ **competitivitate**- permite dezvoltarea economiei proprii in context regional, national si chiar international, promovarea unui sector privat productiv si competitiv;
- ✓ **sprijin financiar**- sa poata facilita accesul la o varietate de surse financiare pentru a satisface nevoile de investitii si dezvoltare;
- ✓ **o buna administrare**- reactia eficienta si efectiva la problemele comunitatii prin responsabilizarea autoritatilor locale si parteneriatul cu societatea civila.

Principalele obiectivele ale strategiei de dezvoltare durabila, sunt:

- ⇒ orientarea comunei spre dezvoltare economica cu scopul de a crea mai multe locuri de munca;
- ⇒ dezvoltarea unui proces comun de organizare pentru a stabili prioritatile comunitatii, strategia si actiunile sale;
- ⇒ sprijinirea autoritatilor publice locale in prezentarea strategiilor financiare si de investitii;
- ⇒ sa determine eficientizarea managementului.

Strategia de dezvoltare durabila este caracterizata de cel putin sapte trasaturi care se recomanda managerilor de la nivel local responsabili cu acest domeniu.

Cele sapte caracteristici ale strategiei sunt: *imagine asupra viitorului, creativitate, flexibilitate, activitate, create pentru actiune, orientate spre schimbare, orientate spre castig viabil.*



## **Strategia de dezvoltare locala a comunei Raducaneni pentru perioada 2007 – 2013**

Strategia de Dezvoltare Locala se adreseaza comunitatii locale, care si-a aratat interesul pentru obiectivele prezentei strategii si pe care le sustinem, asa cum reiese din consultarea prin chestionar a locuitorilor comunei.

Principalele obiective ale dezvoltarii durabile ale comunei Raducaneni constau in:

1. dezvoltarea infrastructurii de baza a comunei;
2. protectia mediului;
3. intarirea coeziunii sociale si reducerea saraciei;
4. regenerare rurala.

Redactarea strategiei porneste de la urmatoarele premise:

- imbunatatirea conditiilor de viata ale populatiei comunei (locuinte si locuri de munca la standarde europene);
- ridicarea standardului calitativ al designului comunei, al constructiilor, serviciilor si al imaginii in general;
- oferirea de oportunitati pentru interventia sectorului privat in operatiunile comunei, fie sub forma investitiilor directe in proiecte izolate, fie sub forma parteneriatelor sau consultarilor permanente intre parteneri;
- adaptarea la inevitabilele schimbari ce au loc in comuna. De aceea, procesul de planificare trebuie sa fie creativ, participativ si anticipativ.

Conform premiselor de formulare a strategiei si a perspectivelor de dezvoltare a comunei Raducaneni, conceptul strategic trebuie formulat astfel incat transpunerea sa intr-un plan strategic sa asigure un pachet de actiuni ce vor duce la cresterea economica, cresterea bazei de impozitare, crearea de locuri de munca si imbunatatirea calitatii mediului de viata al comunitatii.

Conceptul strategic de dezvoltare se traduce astfel printr-o dezvoltare economica datorata pozitiei geostrategice a comunei, determinata de atragerea de firme/activitati economice/investitii. In acest sens, trebuie urmate doua puncte prioritare: *cresterea gradului de atractivitate a comunei* (prin imbunatatirea imaginii, a calitatii vietii, prin revitalizare rurala) si *facilitati de atragere a firmelor private* (prin investitii in infrastructura, oferta de terenuri si cladiri, servicii strategice, facilitati fiscale, etc.)

Luand in considerare ca o comuna nu este un sistem inchis, iar realizarea celor cinci obiective generale se intemeiaza pe aplicarea unui management care sa conduca la dezvoltare si/sau regenerare rurala, politicile, planificarea strategica rurala, precum si realizarea programelor si proiectelor se vor face cu respectarea urmatoarelor principii:



## ***Strategia de dezvoltare locala a comunei Raducaneni pentru perioada 2007 – 2013***

- ✓ dezvoltarea durabila, in asa fel incat pe termen lung sa se produca schimbari majore de cultura si atitudine in ceea ce priveste utilizarea resurselor de catre populatie si operatorilor de piata;
- ✓ intarirea capacitatii institutionale: prin management eficient, definirea serviciilor publice in raport cu resursele financiare actuale, cu obiectivele dezvoltarii durabile, precum si cu cerintele populatiei;
- ✓ twining rural (retea/network) in scopul schimbului de informatii intre localitati cu privire la utilizarea celor mai bune practici (in managementul rural sau managementul de proiect);
- ✓ realizarea programelor si proiectelor prin parteneriat public-privat;
- ✓ realizarea acelor programe si proiecte pe care sectorul privat nu le poate realiza;
- ✓ integrarea politicilor atat pe orizontala, pentru a se realiza un efect sinergic simultan intre sectoare, cat si pe verticala, avand in vedere corelarea si integrarea politicilor de dezvoltare a comunei cu politicile de dezvoltare ale judetului Iasi si ale regiunii din care face parte;
- ✓ managementul resurselor, ce presupune integrarea fluxurilor de resurse energetice, materiale, financiare si umane, precum si integrarea fluxurilor de resurse energetice si materiale intr-un ciclu natural;
- ✓ utilizarea mecanismelor de piata pentru a atinge tinta durabilitatii, respectiv emiterea de reglementari pentru eco-taxe si functionarea utilitatilor publice in sistem de piata, evaluarea investitiilor dupa criterii de mediu, luarea in considerare a problemelor de mediu la intocmirea bugetului local;
- ✓ descentralizarea managementului in sectorul energetic;
- ✓ design-ul durabil arhitectonic in temeiul caruia se stabilesc reguli privitoare la materialele de constructii, design-ul unei cladiri, bioclimatul, densitatea cladirilor intr-un areal, orientarea spatiala a cladirilor, „structuri verzi” in jurul cladirilor, microclimat, eficienta energetica;
- ✓ realizarea unui program sau proiect fara a afecta cultura unei comunitati, ori pentru a recupera mostenirea culturala a unei comunitati si/sau traditiile intregii comunitati locale;
- ✓ interzicerea multiplicarii serviciilor publice, daca acestea nu servesc unei nevoi locale;
- ✓ fixarea regulilor de utilizare rationala a terenurilor pentru toate proiectele de dezvoltare in baza planului de urbanism general, ca instrument de planificare spatiala;
- ✓ analiza capacitatii tehnice de executie;
- ✓ evaluarea eficientei utilizarii resurselor financiare si umane;
- ✓ evaluarea viabilitatii financiare a unui program sau proiect prin prisma veniturilor fiscale obtinute;



## ***Strategia de dezvoltare locala a comunei Raducaneni pentru perioada 2007 – 2013***

- ✓ identificarea nevoilor comunitatii locale si a prioritatilor acesteia;
- ✓ corespondenta intre lansarea unui program sau proiect si nevoile comunitatii;
- ✓ evaluarea nevoilor comunitatilor sarace si a capacitatii municipalitatii de a asigura accesul acestora la locuinta, locuri de munca si serviciile publice de baza;
- ✓ protectia mediului;
- ✓ realizarea unui program sau proiect in parteneriat cu sectorul privat, ori realizarea unui program sau proiect de catre sectorul privat, pentru a transfera costurile unei investitii, daca exista oportunitatea de a obtine profituri viitoare;
- ✓ asigurarea publicitatii informatiilor cu impact in investitii (informatii topografice, informatii statistice privind economia locala si regionala, regulamentul de urbanism, planul de urbanism general si planurile de urbanism zonal).

### **OBIECTIVE GENERALE**

Principalele obiective ale strategiei de dezvoltare locala a comunei Raducaneni sunt:

- ▶ Asigurarea conditiilor pentru crearea unor activitati rentabile in agricultura, si zootehnie;
- ▶ Protejarea mediului prin conformarea progresiva cu standardele de mediu din Uniunea Europeana pe care Romania va trebui sa le atinga in totalitate;
- ▶ Optimizarea sistemului de sanatate si protectie sociala in comuna;
- ▶ Garantarea accesului neingradit al populatiei si al consumatorilor economici la infrastructura (apa, canalizare, distributie gaze, cai de transport, telefonie);
- ▶ Reabilitarea si modernizarea scolilor conform standardelor europene;
- ▶ Luarea de masuri pentru excluderile sociale, a inlaturarii dezechilibrelor sociale si cresterea ratei de ocupare prin crearea de noi oportunitati investitionale.

### **OBIECTIVE SPECIFICE**

#### **1. Agricultura si dezvoltare rurala**

##### **Agricultura**

- Cresterea parcului auto prin dotarea cu tractoare si utilaje agricole necesare;
- Protejarea solului si valorificarea terenurilor degradate prin reinfiantarea sistemului de irigatii - drenaje;
- Fertilizarea solului, in special cu ingrasamant natural;
- Mecanizarea prin microferme;



- Imbunatatirea conditiilor de crestere si exploatare a animalelor;
- Realizarea de mecanisme necesare afluirii produselor animale de la producator la fondul de stat, in vederea evitarii stocarii de produse agrozootehnice la producatorul particular;
- Metode si tehnologii pentru exploatarele zootehnice ce vizeaza pastrarea si prelucrarea primara a produselor animale;
- Marirea dimensiunilor expolatatiilor zootehnice ce vizeaza pastrarea si prelucrarea primara a produselor animaliere;

## **2. Infrastructura si Mediu**

### **Transport**

- Modernizarea drumurilor locale;
- Amenajare trotuare;
- Dotarea cu suficiente poduri si podete pentru traversarea paraielor din comuna;

### **Utilitati**

- Extindere aductiune apa si canalizare in satul Rosu;
- Reabilitare si retehnologizare statie epurare;
- Respectarea regulilor de folosire durabila a terenurilor din comuna conform planului de urbanism general, ca instrument de planificare spatia.

### **Sanatate**

- Modernizarea si dotarea centrelor medicale existente;
- Informarea in mod sistematizat si organizat a populatiei cu privire la accesarea serviciilor de sanatate la o perioada regulata de timp pentru prevenirea situatiilor de urgenta prin sustinerea si promovarea modului de viata sanatos.
- Cresterea numarului de medici si cadre medicale medii;
- Infiintarea de centre medicale in localitatile in care acestea lipsesc;

### **Mediu**

- Informarea populatiei asupra riscurilor cauzate de deversarea apelor uzate in locuri neamenajate,
- Sustinerea si informarea practicilor de agricultura ecologica;
- Inlaturarea deseurilor de pe cursurile de apa si de pe domeniul public;
- Realizare sistem ecologic de gestionare a deseurilor din comuna;
- Amenajare a 2 ha parc in comuna;



### **3. Economie**

- Modernizarea mijloacelor de productie viticola si alinierea la standarde UE in vederea mentinerii vinurilor la standarde superioare si chiar incercarea de patrundere pe piata internationala;
- Modernizarea liniilor de productie in scopul eficientizarii productiei si procesarea materiei prime din intreaga arie;
- Realizarea unei unitati de capatre si imbuteliere a apelor minerale cu proprietati curative si promovarea si valorificarea lor pe piata;.
- Modernizarea pietei – agroalimentare;

### **Comert si Servicii**

- Diversificarea de servicii oferite catre cetatenii comunei Raducaneni, prin marirea numarului societatilor comerciale;
- Instalarea unor magazine specializate de tip supermarket pentru eliminarea magazinelor neconforme;

### **Mediu de afaceri**

- Protejarea intreprinderilor mici care desfasoara activitati productive si participa la dezvoltarea zonei.

### **4. Turism**

- Crearea infrastructurii turistice (structuri turistice de cazare, de alimentatie, de agrement);
- Crearea unui centru de odihna si agrement care sa valorifice apele minerale, peisajul si mediul natural nepoluat din comuna;
- Crearea unor produse de marca care sa reprezinte zona si sa o polarizeze pe piata (vinurile, apele minerale, conservele de fructe si legume);
- Semnalizarea obiectivelor turistice nationale si de interes local ale comunei: rezervatia naturala geologica – paleontologica “Bohotin Pietrosu”, rezervatia naturala geologica – paleontologica “Paraul pietrei” – Bazga Raducaneni”, siturile arheologice Isaiia – “Balta popii” si Bazga – “Cetatuie”, casa memoriala Roset – Catargiu, sec. XIX;
- Pastrarea si reabilitarea locuintelor vechi ale comunei pentru evidentierea stilului arhitectural traditional al zonei;
- Incurajarea turismului viticol prin amenajarea unui centru de degustari a vinurilor locale;



## **5. Educatie si cultura**

### **Invatamant**

- Reabilitarea scolilor si a gradinitelor din comuna;
- Construirea unei scoli in satul Rosu si dotarea cu utilitati;
- Construire scoala in zona Trestiana;
- Finalizare, in cadrul liceului, a Scolii de arte si meserii;
- Atragerea cadrelor didactice calificate pentru cresterea performantelor in procesul de invatamant;
- Asigurarea conditiilor minime de confort si igiena in scolile generale din localitatile comunei;
- Doarea scolilor cu materiale didactice moderne (calculatoare, aparate pentru laboratoare, etc)

### **Cultura**

- Reabilitarea si punerea in valoare a patrimoniului cultural din comuna Raducaneni;
- Modernizarea caminului cultural;
- Reabilitarea bisericilor din comuna;
- Construire sediu primarie si dotare;
- Reabilitare conac Roset Catargiu, in vederea amenajarii Clubului copiilor;
- Reactualizarea fondului de carte al bibliotecilor;
- Construirea infrastructurii specifice pentru dezvoltarea activitatilor sportive si de recreere (terenuri de sport, etc)

## **6. Resurse Umane**

### **Populatia**

- Crearea de conditii atractive pentru tineri, atat pentru cei din comuna cat si pentru cei din exteriorul comunei pentru atragerea acestora in comuna;
- Crearea de facilitati si conditii pentru familiile de tineri.

### **Piata muncii**

- Infiintarea suficienta de locuri de munca in domenii variate de activitate pentru satisfacerea nevoilor de trai;

### **Servicii Sociale**

- Sustinerea si dezvoltarea serviciilor de asistenta sociala pentru persoanele aflate in dificultate (minori, persoane varstnice, persoane cu dizabilitati);



***Strategia de dezvoltare locala a comunei Raducaneni pentru perioada 2007 – 2013***

- Intarirea legaturilor dintre Administratia Publica Locala si societatea civila pentru rezolvarea problemelor de interes comunitar.
- Imbunatatirea calitatii vietii a comunitatii rrome din localitate;

## **VI.PLANUL LOCAL DE ACTIUNE PENTRU DEZVOLTAREA DURABILA**

### **1. CONSIDERATII GENERALE**

Planul Local de Actiune (PLA) este un instrument de planificare si implementare si contine un set de politici pe domenii de activitate ce se vor aplica intr-un termen determinat in scopul realizarii obiectivelor generale fixate intr-o strategie. Termenul de realizare a planului local de actiune trebuie sa corespunda termenului de 10-20 de ani, fixat pentru realizarea Strategiei Locale de Dezvoltare Durabila (SLDD).

Planul de actiune este procesul participativ de dezvoltare a unui plan relativ scurt, care utilizeaza resurse disponibile pentru a atinge obiective limitate, de obicei intr-o zona bine definita.

Periodic, PLA va fi revizuit, astfel incat tintele fixate sa tina cont de evolutia macroeconomica la nivel national, starea economiei la nivel regional si local, precum si de opiniile comunitatii locale cu privire la implementarea lui. Cu cat revizuirea se face la intervale mai scurte, cu atat marja de eroare in privinta evaluarii resurselor la un proiect este mai mica, avand in vedere ca, pe masura ce se inainteaza in timp, variabilele economice ce trebuie luate in calcul la o prognoza economica se multiplica.

Planul Local de Actiune pentru implementarea Strategiei Locale de Dezvoltare Durabila a comunei Raducaneni, reprezinta un pachet de masuri si proiecte necesare schimbarii comunitatii locale pentru atingerea unor parametrii specifici societatii moderne, astfel ca durabilitatea sa devina punctul forte al acesteia.

Dimensiunile dezvoltarii actuale economice, sociale, de mediu si tehnologice au fost analizate in cadrul procesului de analiza-diagnostic din cadrul strategiei de dezvoltare, iar tintele-obiective strategice au fost creionate, fixandu-se cateva repere ca referinte pentru dezvoltarile ulterioare.

“Planul Local de Actiune”, prezinta principalele masuri si proiecte necesare fazei de planificare si implementare a dezvoltarii durabile, astfel: in procesul de dezvoltare sa poata fi evaluat continuu complexitatea factorilor SEMT (social-economic-mediutehnologic) prin indicatorii de dezvoltare durabilă (dimensiuni ale durabilitatii) selectionati ca relevanti pentru comuna Raducaneni. Utilitatea unui plan de actiune este data de amploarea si complexitatea actiunilor ce trebuie executate pentru atingerea obiectivelor strategice definite in Strategia de Dezvoltare Durabila a comunei.



Pentru a realiza un management unitar sunt necesare 3 faze distincte astfel incat procesele necesare atingerii obiectivelor sa poata fi bine coordonate:

1. Planul de dezvoltare al Planului Local de Actiune (planificare activitatilor);
2. Planul de executare al Planului Local de Actiune (implementarea activitatilor);
3. Planul de monitorizare al Planului Local de Actiune (evaluarea activitatilor).

Pentru a asigura o dezvoltare coerenta a comunei Raducaneni, suportul necesar trebuie sa fie asigurat de catre:

1. Administrația Locala (primaria) si Consiliului Local, care trebuie sa-si replanifice dezvoltarea institutionala pentru acordarea unui suport logistic complex necesar Planului Local de Actiune;
2. Comunitatea Locala - cetateni si organizatii, actorii principali ai dezvoltarii locale, prin atitudine si participare activa;
3. Mediul de afaceri - firme si institutii finantatoare, drept suport financiar si logistic (informatii si tehnologii moderne).

## **2. PRINCIPII SI CONDITII**

Pentru realizarea Planului Local de Actiune, primaria comunei Raducaneni, ca autoritate publica locala, trebuie sa-si intareasca capacitatea institutionala la toate nivelele de decizie si executie, aceasta presupune atragerea si furnizarea de resurse financiare suficiente si mobilizarea resurselor umane, identificarea celor mai eficiente mecanisme de comunicare, dar si analizarea cadrului administrativ de alocare a responsabilitatilor.

Rezolvarea problemelor curente, cat si a celor ce vor aparea in viitor depinde in foarte mare masura de gradul de competenta al conducerii administratiei publice locale.

Materializarea capacitatii institutionale este un proces de durata in care administratia publica trebuie sa actioneze pentru schimbarea radicala a atitudinii functionarului public fata de accesul cetatenilor la activitatea administratiei.

In acest sens o principala preocupare a primariei comunie Raducaneni a fost de armonizare a procedurilor administrative cu cele ale Uniunii Europene.

In ceea ce priveste relatia cu cetateanul, primaria comunei a demarat un amplu proces de consultare a opiniei cetetenilor, cu privire la obiectivele strategice din perioada 2007-2013.

### **3. OBIECTIVE GENERALE**

Principalele obiective ale strategiei de dezvoltare locala a comunei Raducaneni sunt:

- ✓ Asigurarea accesului neingradit la infrastructura (apa, distributie gaze si canalizare) a tuturor locuitorilor si al consumatorilor economici din comuna;
- ✓ Reabilitarea si modernizarea in conformitate cu necesitatile si standardele europene ale scolilor;
- ✓ Optimizarea si dezvoltarea infrastructurii de transport, telecomunicatii si energie;
- ✓ Protejarea mediului prin conformarea progresiva cu standardele de mediu din Uniunea Europeana pe care Romania va trebui sa le atinga in totalitate;
- ✓ Garantarea conditiilor pentru crearea unor activitati rentabile in zootehnie si agricultura;
- ✓ Combaterea excluderii si dezechilibrelor sociale prin crearea de noi oportunitati investitionale.

### **4. CONSOLIDAREA CAPACITATII INSTITUTIONALE A PRIMARIEI**

Conditiiile care stau la baza unei dezvoltari social - economice rapide sunt sustinerea si participarea activa, respectarea legilor si onorarea obligatiilor primariei comunei, precum si implicarea cetatenilor la luarea deciziilor in ceea ce priveste rezolvarea propriilor probleme.

Primaria, fiind o interfata intre cetatean si institutiile statului, trebuie sa elaboreze si sa dezvolte un sistem de administrare bazat pe promovarea autonomiei locale reale si consolidarea cadrului institutional.

#### ***Activitatea publica locala va fi orientata spre:***

- Sprijinirea dezvoltarii comunitatii in scopul rezolvarii tuturor problemelor comunei;
- Sustinerea dezvoltarii infrastructurii prioritare pentru comunitate (aprovizionarea cu apa, gaze naturale, energie electrica, etc.) ;
- Sporirea responsabilitatii persoanelor cu functii de raspundere pentru depasirea limitelor stabilite de cheltuieli si utilizarea neeconomica a alocatiilor bugetare;
- Controlarea stricta a bugetului local si distribuirea lui in mod eficient;
- Ajustarea in continuare a cheltuielilor bugetare la posibilitatile reale de acumulare a veniturilor la buget.

#### ***Eficientizarea gestionarii mijloacelor publice, prin:***

- Organizarea de licitatii pentru achizitionarea de marfuri, lucrari si servicii pentru necesitatile institutiilor bugetare din banii publici;





## **Strategia de dezvoltare locala a comunei Raducaneni pentru perioada 2007 – 2013**

- Reevaluarea intregului sistem de servicii publice si transmiterea unor activitati catre sfera privata.

### **Consolidarea finantelor publice:**

- Asigurarea cu surse financiare a masurilor pentru satisfacerea necesitatilor social-economice si culturale ale populatiei, pentru dezvoltarea comunei;
- Intreprinderea unor masuri concrete pentru acumularea veniturilor proprii si mentinerea echilibrului bugetar;
- Constituirea de fonduri extrabugetare pentru sustinerea unor programe de interes local;
- Sustinerea dezvoltarii antreprenoriatului ca motor de crestere a economiei de piata.

### **Stabilirea si promovarea parteneriatului:**

- Sprijinirea organizatiilor nonguvernamentale;
- Participarea la proiecte investitionale comune cu sectorul economic in domeniile social, cultural si de mediu.

Consolidarea managementului administratiei publice locale consta in:

#### **a. Dezvoltarea managementul resurselor umane**

- Preocuparea primariei comunei Raducaneni pentru pregatirea continua a functionarilor publici pe domeniile prioritare dezvoltarii comunei.

#### **b. Dezvoltarea nivelului de pregatire profesionala**

- Stabilirea necesitatilor si oportunitatilor de instruire;
- Corelarea necesitatilor cu potentialul uman existent;
- Stabilirea unui sistem de training adecvat.

#### **c. Folosirea eficienta a resurselor umane**

- Stabilirea regulamentului de organizare si functionare a personalului si a regulamentului de ordine interioara;
- Personalul trebuie sa lucreze in domenii de activitate bine definite.

#### **d. Cresterea responsabilitatii si a independentei profesionale**

- Responsabilitate functionarilor publici in conformitate cu prevederile legale;
- Constientizarea importantei activitatii fiecarui angajat;



- Transparența funcționării sistemului instituțional pentru fiecare angajat;
- Acordarea de stimulente financiare în funcție de eficiența și competitivitatea activităților depuse.

**e. Schimbarea de fond a raportului dintre administrație și cetățean**

- Serviciul public trebuie să fie orientat în folosul cetățeanului;
- Eliminarea blocajelor birocratice cu care sunt confrunțați cetățenii și agenții economici;
- Întărirea și extinderea cadrului de participare a societății civile la procesul decizional;
- Crearea unei strategii de comunicare operativă cu cetățenii;
- Implementarea unui sistem de management al calității.

**f. Realizarea unui sistem de monitorizare a calității serviciilor publice**

- Administrarea eficientă a banilor publici;
- Dezvoltarea comunei prin atragerea de proiecte și programe cu finanțare nerambursabilă;
- Cheltuirea eficientă a veniturilor.

**g. Dezvoltarea managementului informațiilor**

- Corelarea și integrarea bazelor de date din instituție;
- Analizarea nevoilor în domeniul software.

## **5. PROIECTIA FINANCIARA**

Oricât de interesantă și de novatoare este realizarea unui proiect, un manager este interesat, în cele din urmă, de aspectele financiare ale proiectului în care se implică. Din acest motiv, trebuie acordată toată atenția documentelor referitoare la aspectele financiare ale proiectului prezentate prin intermediul studiului de fezabilitate și proiectului tehnic (evoluția estimată a veniturilor și cheltuielilor pentru următoarea perioadă de timp - de regulă următorii câțiva ani, indicatori de rentabilitate etc.).

Un element cheie al oricărui proiect îl reprezintă modul de satisfacere al nevoilor comunității locale.

Volumul cheltuielilor trebuie previzionat cu atenție și monitorizat pe tot parcursul derulării proiectului. Cheltuielile pe care urmează să se efectueze în vederea realizării proiectului nu vor avea o structură omogenă și, din acest motiv, trebuie să se facă distincția între diferitele destinații ale resurselor de care dispune primăria.

O prima distinctie importanta este cea dintre cheltuielile initiale – care vor fi efectuate pentru a pune in miscare noul proiect – si cele aferente realizarii efective a proiectului.

Primele trebuie efectuate de regula o singura data, in perioada initiala. Cea de-a doua categorie de cheltuieli va avea un nivel mai stabil in timp, dar este si mai indepartata in timp fata de momentul intocmirii studiului de fezabilitate si/sau proiectului tehnic.

Este foarte important sa existe un grafic al celor doua categorii de cheltuieli si sa se determine cu precizie momentul in care proiectul sa se realizeze.

In cazul in care acest moment este mai indepartat in realitate decat s-a presupus initial, s-ar putea ca rentabilitatea proiectului sa nu mai fie cea scontata. Atunci cand se previzioneaza cheltuielile cu activitatea curenta, va trebui sa se determine si marimea resurselor necesare.

Un volum prea mare va tine resursele imobilizate in mod inutil, in timp ce un volum prea redus creeaza riscul unor intreruperi fortate ale realizarii proiectului. Va trebui sa se poata justifica nivelul pentru care s-a optat.

Datele referitoare la veniturile si cheltuielile previzionate vor da o imagine asupra rentabilitatii proiectului. In aprecierea acestei rentabilitati este bine sa se evalueze cum vor arata rezultatele in cazul in care apar evenimente neprevazute.

De aceea s-a stabilit ca planificarea strategica din punct de vedere financiar este greu de realizat datorita schimbarilor legislatiei. Din aceeaasi cauza, bugetul local pe urmatorii 7 ani nu se poate exprima exact.

Repartizarea veniturilor arata gradul mare de dependenta fata de bugetul de stat si necesitatea alocarii unor sume care sa permita macar asigurarea unui buget minim de functionare.

## 6. OBIECTIVELE SPECIFICE SI ACTIUNI PROPUSE

| OBIECTIVE SI ACTIUNI PROPUSE   | IMPLEMENTARE IMEDIATA | TERMEN SCURT 1-3 ANI | TERMEN MEDIU SI LUNG 3-10 ANI |
|--|-----------------------|----------------------|-------------------------------|
| <b>AGRICULTURA, SILVICULTURA SI DEZVOLTARE RURALA</b>  |                       |                      |                               |
| Protejarea solului si valorificarea terenurilor degradate prin reinfiantarea sistemului de irigatii - drenaje            |                       |                      | √                             |
| Mecanizarea prin microferme  |                       |                      | √                             |
| Sustinerea infiintarii de asocatii a producatorilor comunei  |                       |                      | √                             |
| Marirea dimensiunilor exploatatiilor zootehnice ce vizeaza pastrarea si prelucrarea primara a produselor animaliere      |                       |                      | √                             |
| Imbunatatirea conditiilor de crestere si exploatare a animalelor   |                       |                      | √                             |
| Metode si tehnologii pentru exploatatiile zootehnice ce vizeaza pastrarea si prelucrarea primara a produselor animale    |                       |                      | √                             |
| <b>INFRASTRUCTURA SI MEDIU</b>   |                       |                      |                               |
| Modernizarea drumurilor satesti prin asfaltare   |                       | √                    |                               |
| Finalizare sistem ecologic gestionare deseuri in comuna  |                       | √                    |                               |
| Construire pod peste raul Bohotin  |                       | √                    |                               |
| Extindere aductiune cu apa si canalizare in satul Rosu   |                       | √                    |                               |
| Reabilitare si retehnologizare statie de epurare   |                       | √                    |                               |
| Amenajare a 2 ha parc in comuna  |                       | √                    |                               |
| Amenajare trotuare in comuna   |                       | √                    |                               |
| Construire sediu primarie si dotarea acestuia  |                       | √                    |                               |
| <b>ECONOMIC</b>  |                       |                      |                               |
| Modernizarea mijloacelor de productie viticola si alinierea la standarde UE in vederea mentinerii vinurilor la standarde |                       | √                    |                               |

**Strategia de dezvoltare locala a comunei Raducaneni pentru perioada 2007 – 2013**

|   |  |   |   |
|---|--|---|---|
| superioare si chiar incercarea de patrundere pe piata internationala;   |  |   |   |
| Modernizarea liniilor de productie in scopul eficientizarii productiei si procesarea materiei prime din intreaga arie                           |  | √ |   |
| Realizarea unei unitati de capatre si imbuteliere a apelor minerale cu proprietati curative si promovarea si valorificarea lor pe piata         |  | √ |   |
| Modernizare piata-agroalimentara  |  | √ |   |
| <b>TURISM</b>   |  |   |   |
| Crearea infrastructurii turistice   |  | √ |   |
| Semnalizarea obiectivelor turistice nationale si de interes local ale comunei   |  | √ |   |
| Incurajarea turismului viticol  |  | √ |   |
| Crearea unor produse turistice care sa reprezinte zona si sa o popularizeze pe piata (vinurile, apele minerale, conservele de legume si fructe) |  |   | √ |
| <b>EDUCATIE SI CULTURA</b>  |  |   |   |
| Reabilitarea scolilor si a gradinitelor   |  | √ |   |
| Modernizare camin cultural  |  | √ |   |
| Finalizare, in cadrul liceului, a Scolii de Arte si Meserii   |  | √ |   |
| Construirea unei scoli in satul Rosu si dotarea acesteia  |  | √ |   |
| Reabilitarea Bisericilor din comuna   |  | √ |   |
| Reabilitare conac Roset Catargiu  |  | √ |   |
| Amenajare baza sportiva in comuna   |  | √ |   |
| Construire scoala in zona Trestiana   |  | √ |   |
| <b>PROTECTIE SOCIALA</b>  |  |   |   |
| Imbunatatirea calitatii vietii comunitatii rrome din localitate   |  | √ |   |

## VII. PORTOFOLIU DE PROIECTE PRIORITARE PENTRU PERIOADA 2008-2013

### FISA PROIECTELOR

Numar proiect: 1

#### A. IDENTIFICARE

|                           |   |
|---------------------------|---|
| 1. Titlul proiectului:    | <b>MODERNIZAREA DRUMURILOR SATESTI PRIN ASFALTARE PE 6 KM</b> |
| 2. Managerul de proiect:  | <i>Consiliul Local Raducaneni</i>                             |
| 3. Categoria proiectului: | investitii: NU<br>reparatii DA                                |
| 4. Tipul proiectului:     | proiect nou DA<br>in continuare NU                            |
| 5. Valoarea proiectului:  | Neevaluata inca   |

#### B. INFORMATII DE BAZA

|   |   |
|---|---|
| 1. Definirea problemei:                           | Este necesara asfaltarea drumurilor satesti pe 6 km pentru dezvoltarea infrastructurii  |
| 2. Cum a fost stabilita necesitatea investitiei : | Evaluare proprie: DA<br>Studii de planificare: NU<br>Analiza reclamatilor: NU<br>Solicitare cetateni: DA<br>Expertize tehnice: NU<br>Analiza standardelor: NU<br>Altele : NU  |
| 3.Scopul:   | Asigurarea accesului neingradit al locuitorilor, turistilor si consumatorilor economici la infrastructura de baza   |
| 4. Descrierea proiectului:                        | Modernizarea drumurilor satesti prin asfaltare pe 6 km. Proiectul este prins ca obiectiv in Strategia de Dezvoltare Locala. De asemenea, in cadrul consultarii opiniei publice realizate in procesul de elaborare a strategiei de dezvoltare locala, majoritatea populatiei intervievate a raspuns ca este importanta modernizarea drumurilor satesti prin asfaltare pe 6 km. |
| 5. Beneficii:                                     | - fluidizarea circulatiei;<br>- retea de transport rutier;  |



- stabilizarea zonei .

**6.Beneficiari:**

- locuitorii comunei Raducaneni;
- participantii la traficul rutier care tranziteaza comuna;
- potentialii investitori

**C. SURSE DE FINANTARE**

| Sursa            | Valoarea    | ron/euro/dolari/% |
|------------------|-------------|-------------------|
| Buget local      | 0-15%       |                   |
| Buget de stat    |             |                   |
| Imprumuturi      |             |                   |
| Fonduri europene | 85%-100%    |                   |
| Parteneriate     |             |                   |
| Alte             |             |                   |
| <b>TOTAL:</b>    | <b>100%</b> |                   |

**C. CARACTERISTICI ALE PROIECTULUI**

**1. Stadiul de maturitate al proiectului**

Idee : DA  
 SPF: NU  
 SF: NU  
 PT: NU  
 Executie: NU

**2. Durata de realizare :**

proiectul se va realiza in etape, in functie de posibilitatile de finantare

**3. Legatura cu alte proiecte:**

**4. Constrangeri de implementare**

Resurse financiare reduse, implementare de durata

**D. IMPACTUL PROIECTULUI**

**1. Impactul asupra mediului:**

negativ: NU  
 pozitiv: DA  
 fara impact: NU

**2. Impactul asupra bugetului local:**

se evalueaza: NU  
 nu se evalueaza: DA

**F. ANALIZA PROIECTULUI**

**Analiza cost/beneficiu**

Se va efectua ulterior



### A. IDENTIFICARE

|                                  |  |
|----------------------------------|--|
| <b>1. Titlul proiectului:</b>    | <b>MODERNIZARE PIATA AGRO-ALIMENTARA</b> |
| <b>2. Managerul de proiect:</b>  | <i>Consiliul Local Raducaneni</i>        |
| <b>3. Categoria proiectului:</b> | investitii: NU<br>reparatii DA           |
| <b>4. Tipul proiectului:</b>     | proiect nou DA<br>in continuare NU       |
| <b>5. Valoarea proiectului:</b>  | Neevaluata inca                          |

### B. INFORMATII DE BAZA

|  |   |
|--|---|
| <b>1. Definirea problemei:</b>                           | Este necesara modernizarea pietei-agroalimentare conform standardelor europene  |
| <b>2. Cum a fost stabilita necesitatea investitiei :</b> | Evaluare proprie: DA<br>Studii de planificare: NU<br>Analiza reclamatilor: NU<br>Solicitare cetateni: DA<br>Expertize tehnice: NU<br>Analiza standardelor: NU<br>Altele : NU  |
| <b>3.Scopul:</b>   | Modernizarea pietei agro-alimentare cu scopul de a asigura comercializarea produselor in conformitate cu normele europene;  |
| <b>4. Descrierea proiectului:</b>                        | Modernizarea pietei agro-alimentare. Proiectul este prins ca obiectiv in Strategia de Dezvoltare Locala. De asemenea, in cadrul consultarii opiniei publice realizate in procesul de elaborare a strategiei de dezvoltare locala, majoritatea populatiei intervievate a raspuns ca este importanta modernizarea pietei agro-alimentare. |
| <b>5. Beneficii:</b>                                     | - imbunatatirea conditiilor de viata a populatiei comunei<br>- crearea de locuri de munca   |
| <b>6.Beneficiari:</b>                                    | - locuitorii comunei Raducaneni<br>-turistii care vor vizita comuna<br>- potentialii investitori  |



### C. SURSE DE FINANTARE

| Sursa            | Valoarea    | ron/euro/dolari/% |
|------------------|-------------|-------------------|
| Buget local      | 0-15%       |                   |
| Buget de stat    |             |                   |
| Imprumuturi      |             |                   |
| Fonduri europene | 85%-100%    |                   |
| Parteneriate     |             |                   |
| Alte             |             |                   |
| <b>TOTAL:</b>    | <b>100%</b> |                   |

### C. CARACTERISTICI ALE PROIECTULUI

|   |   |
|---|---|
| 1. Stadiul de maturitate al proiectului | Idee : DA<br>SPF: NU<br>SF: NU<br>PT: NU<br>Executie: NU                    |
| 2. Durata de realizare :                | proiectul se va realiza in etape, in functie de posibilitatile de finantare |
| 3. Legatura cu alte proiecte:           | nu exista   |
| 4. Constrangeri de implementare         | Resurse financiare reduse, implementare de durata                           |

### D. IMPACTUL PROIECTULUI

|                                     |   |
|-------------------------------------|---|
| 1. Impactul asupra mediului:        | negativ: NU<br>pozitiv: DA<br>fara impact: NU |
| 2. Impactul asupra bugetului local: | se evalueaza: NU<br>nu se evalueaza: DA       |

### F. ANALIZA PROIECTULUI

|                        |                        |
|------------------------|------------------------|
| Analiza cost/beneficiu | Se va efectua ulterior |
|------------------------|------------------------|

### A. IDENTIFICARE

|                                  |                                    |
|----------------------------------|------------------------------------|
| <b>1. Titlul proiectului:</b>    | <b>MODERNIZARE CAMIN CULTURAL</b>  |
| <b>2. Managerul de proiect:</b>  | <i>Consiliul Local Raducaneni</i>  |
| <b>3. Categoria proiectului:</b> | investitii: NU<br>reparatii DA     |
| <b>4. Tipul proiectului:</b>     | proiect nou DA<br>in continuare NU |
| <b>5. Valoarea proiectului:</b>  | Neevaluata inca                    |

### B. INFORMATII DE BAZA

|  |  |
|--|--|
| <b>1. Definirea problemei:</b>                           | Caminul cultural din comuna Raducaneni necesita lucrari de modernizare   |
| <b>2. Cum a fost stabilita necesitatea investitiei :</b> | Evaluare proprie: DA<br>Studii de planificare: NU<br>Analiza reclamatilor: NU<br>Solicitare cetateni: DA<br>Expertize tehnice: NU<br>Analiza standardelor: NU<br>Altele : NU   |
| <b>3.Scopul:</b>   | Regenerarea mediului cultural si a valorilor acestuia.   |
| <b>4. Descrierea proiectului:</b>                        | Modernizarea caminului cultural din comuna. Proiectul este prins ca obiectiv in Strategia de Dezvoltare Locala. De asemenea, in cadrul consultarii opiniei publice realizate in procesul de elaborare a strategiei de dezvoltare locala, majoritatea populatiei intervievate a raspuns ca este importanta modernizarea caminului cultural. |
| <b>5. Beneficii:</b>                                     | <ul style="list-style-type: none"> <li>- imbunatatirea conditiilor de viata a populatiei comunei</li> <li>- revigorarea mediului cultural al comunei</li> <li>- cresterea consumului de cultura in randul locuitorilor comunei</li> <li>- atragerea de investitori</li> <li>- crearea de locuri de munca</li> </ul>                        |
| <b>6.Beneficiari:</b>                                    | <ul style="list-style-type: none"> <li>- locuitorii comunei Raducaneni</li> <li>--turistii care vor vizita comuna</li> <li>- potentialii investitori</li> </ul>  |

### C. SURSE DE FINANTARE

| Sursa            | Valoarea    | ron/euro/dolari/% |
|------------------|-------------|-------------------|
| Buget local      | 0-15%       |                   |
| Buget de stat    |             |                   |
| Imprumuturi      |             |                   |
| Fonduri europene | 85%-100%    |                   |
| Parteneriate     |             |                   |
| Alte             |             |                   |
| <b>TOTAL:</b>    | <b>100%</b> |                   |

### C. CARACTERISTICI ALE PROIECTULUI

|   |   |
|---|---|
| 1. Stadiul de maturitate al proiectului | Idee : DA<br>SPF: NU<br>SF: NU<br>PT: NU<br>Executie: NU                    |
| 2. Durata de realizare :                | proiectul se va realiza in etape, in functie de posibilitatile de finantare |
| 3. Legatura cu alte proiecte:           | nu exista   |
| 4. Constrangeri de implementare         | Resurse financiare reduse, implementare de durata                           |

### D. IMPACTUL PROIECTULUI

|                                     |   |
|-------------------------------------|---|
| 1. Impactul asupra mediului:        | negativ: NU<br>pozitiv: DA<br>fara impact: NU |
| 2. Impactul asupra bugetului local: | se evalueaza: NU<br>nu se evalueaza: DA       |

### F. ANALIZA PROIECTULUI

|                        |                        |
|------------------------|------------------------|
| Analiza cost/beneficiu | Se va efectua ulterior |
|------------------------|------------------------|

## A. IDENTIFICARE

1. Titlul proiectului: **CONTINUAREA REABILITARILOR LA TOATE SCOLILE SI GRADINITELE DIN COMUNA**

2. Managerul de proiect: *Consiliul Local Raducaneni*

3. Categoria proiectului: investitii: NU  
reparatii DA

4. Tipul proiectului: proiect nou: NU  
in continuare: DA

5. Valoarea proiectului: Neevaluata inca

## B. INFORMATII DE BAZA

1. Definirea problemei: Este necesara reabilitarea scolilor si a gradinitelor din comuna deoarece acestea nu corespund normelor europene

2. Cum a fost stabilita necesitatea investitiei :  
Evaluare proprie: DA  
Studii de planificare: NU  
Analiza reclamatilor: DA  
Solicitare cetateni: DA  
Expertize tehnice: NU  
Analiza standardelor: NU  
Altele : NU

3.Scopul: Regenerarea mediului rural si a valorilor acestuia, prin sprijinirea noii generatii de a invata in conditii moderne.

4. Descrierea proiectului: Prin reabilitarea scolilor si gradinitelor se urmareste atingerea standardelor europene si deservirea la cote maxime a actualilor si viitorilor prescolari si scolari care studiaza in comuna Raducaneni.

Proiectul este prins ca obiectiv in Strategia de Dezvoltare Locala. De asemenea, in cadrul consultarii opiniei publice realizate in procesul de elaborare a strategiei de dezvoltare locala, majoritatea populatiei intervievate a raspuns ca este importanta reabilitarea scolilor si gradinitelor din comuna.

5. Beneficii:  
- imbunatatirea conditiilor de viata a populatiei comunei  
- cresterea competentelor profesionale in randul tinerilor

6.Beneficiari: - viitorii si actualii scolari si prescolari din comuna



Raducaneni

**C. SURSE DE FINANTARE**

| Sursa            | Valoarea    | ron/euro/dolari/% |
|------------------|-------------|-------------------|
| Buget local      | 0-15%       |                   |
| Buget de stat    |             |                   |
| Imprumuturi      |             |                   |
| Fonduri europene | 85%-100%    |                   |
| Parteneriate     |             |                   |
| Alte             |             |                   |
| <b>TOTAL:</b>    | <b>100%</b> |                   |

**C. CARACTERISTICI ALE PROIECTULUI**

|   |   |
|---|---|
| 1. Stadiul de maturitate al proiectului | Idee : DA<br>SPF: NU<br>SF: NU<br>PT: NU<br>Executie: NU                    |
| 2. Durata de realizare :                | proiectul se va realiza in etape, in functie de posibilitatile de finantare |
| 3. Legatura cu alte proiecte:           | nu exista   |
| 4. Constrangeri de implementare         | Resurse financiare reduse<br>Implementare de durata                         |

**D. IMPACTUL PROIECTULUI**

|                                     |   |
|-------------------------------------|---|
| 1. Impactul asupra mediului:        | negativ: NU<br>pozitiv: DA<br>fara impact: NU |
| 2. Impactul asupra bugetului local: | se evalueaza: NU<br>nu se evalueaza: DA       |

**F. ANALIZA PROIECTULUI**

|                        |                        |
|------------------------|------------------------|
| Analiza cost/beneficiu | Se va efectua ulterior |
|------------------------|------------------------|

## A. IDENTIFICARE

|                                  |  |
|----------------------------------|--|
| <b>1. Titlul proiectului:</b>    | <b>FINALIZARE SISTEM ECOLOGIC GESTIONARE DESEURI IN COMUNA</b> |
| <b>2. Managerul de proiect:</b>  | <i>Consiliul Local Raducaneni</i>                              |
| <b>3. Categoria proiectului:</b> | investitii: DA<br>reparatii NU                                 |
| <b>4. Tipul proiectului:</b>     | proiect nou NU<br>in continuare DA                             |
| <b>5. Valoarea proiectului:</b>  | Neestimata inca  |

## B. INFORMATII DE BAZA

|  |  |
|--|--|
| <b>1. Definirea problemei:</b>                           | Reducerea poluarii mediului prin finalizarea sistemului ecologic de gestionare deseuri in comuna.  |
| <b>2. Cum a fost stabilita necesitatea investitiei :</b> | Evaluare proprie: DA<br>Studii de planificare: NU<br>Analiza reclamatilor: NU<br>Solicitare cetateni: DA<br>Expertize tehnice: NU<br>Analiza standardelor: NU<br>Altele : NU   |
| <b>3.Scopul:</b>   | Eliminarea materialelor periculoase/toxice din volumul deseurilor si reducerea poluarii din mediului ambiant.  |
| <b>4. Descrierea proiectului:</b>                        | Finalizare sistem ecologic gestionare deseuri in comuna. Proiectul este prins ca obiectiv in Strategia de Dezvoltare Locala. De asemenea, in cadrul consultarii opiniei publice realizate in procesul de elaborare a strategiei de dezvoltare locala, majoritatea populatiei intervievate a raspuns ca este importanta finalizarea sistemului ecologic gestionare deseuri in comuna. |
| <b>5. Beneficii:</b>                                     | - reducerea poluarii din comuna;<br>- asigurarea sanatatii populatiei.   |
| <b>6.Beneficiari:</b>                                    | - locuitorii comunei Raducaneni;<br>- potentialii investitori  |

### C. SURSE DE FINANTARE

| Sursa            | Valoarea<br>ron/euro/dolari/% |
|------------------|-------------------------------|
| Buget local      | 0-15%                         |
| Buget de stat    |                               |
| Imprumuturi      |                               |
| Fonduri europene | 85-100%                       |
| Parteneriate     |                               |
| Alte             |                               |
| <b>TOTAL:</b>    | <b>100%</b>                   |

### D. CARACTERISTICI ALE PROIECTULUI

|   |   |
|---|---|
| 1. Stadiul de maturitate al proiectului | Idee : DA<br>SPF: NU<br>SF: NU<br>PT: NU<br>Executie: NU                    |
| 2. Durata de realizare :                | proiectul se va realiza in etape, in functie de posibilitatile de finantare |
| 3. Legatura cu alte proiecte:           | nu exista   |
| 4. Constrangeri de implementare         | Resurse financiare reduse, implementare de durata                           |

### E. IMPACTUL PROIECTULUI

|                                     |   |
|-------------------------------------|---|
| 1. Impactul asupra mediului:        | negativ: NU<br>pozitiv: DA<br>fara impact: NU |
| 2. Impactul asupra bugetului local: | se evalueaza: NU<br>nu se evalueaza: DA       |

### F. ANALIZA PROIECTULUI

|                        |                     |
|------------------------|---------------------|
| Analiza cost/beneficiu | Se efectua ulterior |
|------------------------|---------------------|

## A. IDENTIFICARE

1. Titlul proiectului: **CONSTRUIRE POD PESTE PARAUL BOHOTIN IN SAT ISAIIA**

2. Managerul de proiect: *Consiliul Local Raducaneni*

3. Categoria proiectului: investitii: DA  
reparatii NU

4. Tipul proiectului: proiect nou DA  
in continuare NU

5. Valoarea proiectului: Neevaluata inca

## B. INFORMATII DE BAZA

1. Definirea problemei: Este necesara construirea unui pod peste paraul Bohotin in sat Isaiia

2. Cum a fost stabilita necesitatea investitiei :  
Evaluare proprie: DA  
Studii de planificare: NU  
Analiza reclamatilor: NU  
Solicitare cetateni: DA  
Expertize tehnice: NU  
Analiza standardelor: NU  
Altele : NU

3.Scopul: Asigurarea accesului neingradit al locuitorilor, turistilor si consumatorilor economici la infrastructura de baza

4. Descrierea proiectului: Construirea unui pod peste paraul Bohotin in satul Isaiia. Proiectul este prins ca obiectiv in Strategia de Dezvoltare Locala. De asemenea, in cadrul consultarii opiniei publice realizate in procesul de elaborare a strategiei de dezvoltare locala, majoritatea populatiei intervievate a raspuns ca este importanta construirea unui pod peste paraul Bohotin in satul Isaiia.

5. Beneficii:  
- fluidizarea circulatiei;  
- retea de transport rutier;  
- stabilizarea zonei .

6.Beneficiari:  
- locuitorii comunei Raducaneni;  
- participantii la traficul rutier care tranziteaza comuna;  
- potentialii investitori





### C. SURSE DE FINANTARE

| Sursa            | Valoarea    | ron/euro/dolari/% |
|------------------|-------------|-------------------|
| Buget local      | 0-15%       |                   |
| Buget de stat    |             |                   |
| Imprumuturi      |             |                   |
| Fonduri europene | 85-100%     |                   |
| Parteneriate     |             |                   |
| Alte             |             |                   |
| <b>TOTAL:</b>    | <b>100%</b> |                   |

### D. CARACTERISTICI ALE PROIECTULUI

|   |   |
|---|---|
| 1. Stadiul de maturitate al proiectului | Idee : DA<br>SPF: NU<br>SF: NU<br>PT: NU<br>Executie: NU                    |
| 2. Durata de realizare :                | proiectul se va realiza in etape, in functie de posibilitatile de finantare |
| 3. Legatura cu alte proiecte:           | nu exista   |
| 4. Constrangeri de implementare         | Resurse financiare reduse, implementare de durata                           |

### F. IMPACTUL PROIECTULUI

|                                     |   |
|-------------------------------------|---|
| 1. Impactul asupra mediului:        | negativ: NU<br>pozitiv: DA<br>fara impact: NU |
| 2. Impactul asupra bugetului local: | se evalueaza: NU<br>nu se evalueaza: DA       |

### F. ANALIZA PROIECTULUI

|                        |                     |
|------------------------|---------------------|
| Analiza cost/beneficiu | Se efectua ulterior |
|------------------------|---------------------|

### A. IDENTIFICARE

|                                  |  |
|----------------------------------|--|
| <b>1. Titlul proiectului:</b>    | <b>REABILITAREA BISERICILOR DIN COMUNA</b> |
| <b>2. Managerul de proiect:</b>  | <i>Consiliul Local Raducaneni</i>          |
| <b>3. Categoria proiectului:</b> | investitii: NU<br>reparatii DA             |
| <b>4. Tipul proiectului:</b>     | proiect nou DA<br>in continuare NU         |
| <b>5. Valoarea proiectului:</b>  | Neevaluata inca                            |

### B. INFORMATII DE BAZA

|  |   |
|--|---|
| <b>1. Definirea problemei:</b>                           | Este necesara reabilitarea bisericilor din comuna   |
| <b>2. Cum a fost stabilita necesitatea investitiei :</b> | Evaluare proprie: DA<br>Studii de planificare: NU<br>Analiza reclamatilor: NU<br>Solicitare cetateni: DA<br>Expertize tehnice: NU<br>Analiza standardelor: NU<br>Altele : NU  |
| <b>3.Scopul:</b>   | Regenerarea mediului cultural si a valorilor acestuia.  |
| <b>4. Descrierea proiectului:</b>                        | Reabilitarea bisericilor din comuna. Proiectul este prins ca obiectiv in Strategia de Dezvoltare Locala. De asemenea, in cadrul consultarii opiniei publice realizate in procesul de elaborare a strategiei de dezvoltare locala, majoritatea populatiei intervievate a raspuns ca este importanta reabilitarea bisericilor din comuna. |
| <b>5. Beneficii:</b>                                     | - imbunatatirea conditiilor de viata a populatiei comunei<br>- revigorarea mediului cultural al comunei   |
| <b>6.Beneficiari:</b>                                    | - locuitorii comunei Raducaneni<br>-turistii care vor vizita comuna<br>- potentialii investitori  |

### C. SURSE DE FINANTARE

| Sursa         | Valoarea | ron/euro/dolari/% |
|---------------|----------|-------------------|
| Buget local   | 0-15%    |                   |
| Buget de stat |          |                   |



|                     |          |
|---------------------|----------|
| <b>Imprumuturi</b>  |          |
| Fonduri europene    | 85%-100% |
| <b>Parteneriate</b> |          |
| <b>Alte</b>         |          |
| <b>TOTAL:</b>       | 100%     |

### C. CARACTERISTICI ALE PROIECTULUI

|  |  |
|--|--|
| <b>1. Stadiul de maturitate al proiectului</b> | Idee : DA<br>SPF: NU<br>SF: NU<br>PT: NU<br>Executie: NU                       |
| <b>2. Durata de realizare :</b>                | proiectul se va realiza in etape, in functie de<br>posibilitatile de finantare |
| <b>3. Legatura cu alte proiecte:</b>           | nu exista  |
| <b>4. Constrangeri de implementare</b>         | Resurse financiare reduse, implementare de durata                              |

### D. IMPACTUL PROIECTULUI

|  |   |
|--|---|
| <b>1. Impactul asupra mediului:</b>        | negativ: NU<br>pozitiv: DA<br>fara impact: NU |
| <b>2. Impactul asupra bugetului local:</b> | se evalueaza: NU<br>nu se evalueaza: DA       |

### F. ANALIZA PROIECTULUI

|                               |                        |
|-------------------------------|------------------------|
| <b>Analiza cost/beneficiu</b> | Se va efectua ulterior |
|-------------------------------|------------------------|

### A. IDENTIFICARE

|                                  |  |
|----------------------------------|--|
| <b>1. Titlul proiectului:</b>    | <b>CONSTRUIRE SEDIU PRIMARIE SI DOTARE</b> |
| <b>2. Managerul de proiect:</b>  | <i>Consiliul Local Raducaneni</i>          |
| <b>3. Categoria proiectului:</b> | investitii: DA<br>reparatii: NU            |
| <b>4. Tipul proiectului:</b>     | proiect nou: DA<br>in continuare: NU       |
| <b>5. Valoarea proiectului:</b>  | Neevaluata inca                            |

### B. INFORMATII DE BAZA

|  |  |
|--|--|
| <b>1. Definirea problemei:</b>                           | Actualul sediu al primariei este vechi si nu corespunde standardelor europene  |
| <b>2. Cum a fost stabilita necesitatea investitiei :</b> | Evaluare proprie: DA<br>Studii de planificare: NU<br>Analiza reclamatilor: DA<br>Solicitare cetateni: DA<br>Expertize tehnice: NU<br>Analiza standardelor: NU<br>Altele : NU   |
| <b>3.Scopul:</b>   | Regenerarea mediului rural si a valorilor acestuia.  |
| <b>4. Descrierea proiectului:</b>                        | Construire sediu primarie si dotare. Proiectul este prins ca obiectiv in Strategia de Dezvoltare Locala. De asemenea, in cadrul consultarii opiniei publice realizate in procesul de elaborare a strategiei de dezvoltare locala, majoritatea populatiei intervievate a raspuns ca sunt importante construirea sediului primariei si dotarea acestuia. |
| <b>5. Beneficii:</b>                                     | <ul style="list-style-type: none"> <li>- imbunatatirea conditiilor de viata a populatiei comunei</li> <li>- reducerea factorilor de risc pentru sanatatea populatiei</li> <li>- atragerea de noi investitori in zona</li> <li>- crearea de noi locuri de munca</li> </ul>  |
| <b>6.Beneficiari:</b>                                    | <ul style="list-style-type: none"> <li>- locuitorii comunei Raducaneni</li> <li>- agentii economici din zona</li> <li>- turistii care vor vizita comuna</li> <li>- potentialii investitori</li> </ul>  |

### C. SURSE DE FINANTARE

| Sursa            | Valoarea    | ron/euro/dolari/% |
|------------------|-------------|-------------------|
| Buget local      | 0-15%       |                   |
| Buget de stat    |             |                   |
| Imprumuturi      |             |                   |
| Fonduri europene | 85%-100%    |                   |
| Parteneriate     |             |                   |
| Alte             |             |                   |
| <b>TOTAL:</b>    | <b>100%</b> |                   |

### C. CARACTERISTICI ALE PROIECTULUI

|   |   |
|---|---|
| 1. Stadiul de maturitate al proiectului | Idee : DA<br>SPF: NU<br>SF: NU<br>PT: NU<br>Executie: NU                    |
| 2. Durata de realizare :                | proiectul se va realiza in etape, in functie de posibilitatile de finantare |
| 3. Legatura cu alte proiecte:           |   |
| 4. Constrangeri de implementare         | Resurse financiare reduse<br>Implementare de durata                         |

### D. IMPACTUL PROIECTULUI

|                                     |   |
|-------------------------------------|---|
| 1. Impactul asupra mediului:        | negativ: NU<br>pozitiv: DA<br>fara impact: NU |
| 2. Impactul asupra bugetului local: | se evalueaza: NU<br>nu se evalueaza: DA       |

### F. ANALIZA PROIECTULUI

|                        |                        |
|------------------------|------------------------|
| Analiza cost/beneficiu | Se va efectua ulterior |
|------------------------|------------------------|

Numar proiect: 9

#### A. IDENTIFICARE

|                           |   |
|---------------------------|---|
| 1. Titlul proiectului:    | <b>EXTINDERE ADUCTIUNE CU APA SI CANALIZARE IN SATUL ROSU</b> |
| 2. Managerul de proiect:  | <i>Consiliul Local Raducaneni</i>                             |
| 3. Categoria proiectului: | investitii: DA<br>reparatii: NU                               |
| 4. Tipul proiectului:     | proiect nou: NU<br>in continuare: DA                          |
| 5. Valoarea proiectului:  | Neevaluata inca   |

#### B. INFORMATII DE BAZA

|   |  |
|---|--|
| 1. Definirea problemei:                           | Este necesara extinderea retelei de alimentare cu apa potabila si realizarea retelei de canalizare in satul Rosu pentru dezvoltarea infrasturcturii de baza.   |
| 2. Cum a fost stabilita necesitatea investitiei : | Evaluare proprie: DA<br>Studii de planificare: NU<br>Analiza reclamatilor: DA<br>Solicitare cetateni: DA<br>Expertize tehnice: NU<br>Analiza standardelor: NU<br>Altele : NU   |
| 3.Scopul:   | Dezvoltarea infrastructurii de baza si asigurarea accesului neingradit al populatiei si consumatorilor economici la aceasta infrastructura.<br>Realizarea retelei de canalizare va conduce la reducerea impactului asupra calitatii factorilor de mediu datorat deficientelor in cadrul sistemului de colectare si epurare a apelor uzate menajere la nivelul localitatii.                   |
| 4. Descrierea proiectului:                        | Extinderea aductiunii cu apa si realizarea retelei de canalizare in satul Rosu, pentru a deservi cetatenii comunei. Proiectul este prins ca obiectiv in Strategia de Dezvoltare Locala. De asemenea, in cadrul consultarii opiniei publice realizate in procesul de elaborare a strategiei de dezvoltare locala, majoritatea populatiei intervievate a raspuns ca este importanta extinderea |



aductiunii cu apa si canalizare in satul Rosu.

- 5. Beneficii:**
- imbunatatirea conditiilor de viata a populatiei satului Rosu
  - reducerea poluarii
  - reducerea factorilor de risc pentru sanatatea populatiei
  - atragerea de investitori
  - dezvoltarea de locuri de munca
- 6. Beneficiari:**
- locuitorii satului Rosu
  - agentii economici din zona
  - turistii care vor vizita comuna
  - potentialii investitori

### **C. SURSE DE FINANTARE**

| <b>Sursa</b>            | <b>Valoarea</b> |                   |
|-------------------------|-----------------|-------------------|
|                         |                 | ron/euro/dolari/% |
| <b>Buget local</b>      | 0-15%           |                   |
| <b>Buget de stat</b>    |                 |                   |
| <b>Imprumuturi</b>      |                 |                   |
| <b>Fonduri europene</b> | 85%-100%        |                   |
| <b>Parteneriate</b>     |                 |                   |
| <b>Alte</b>             |                 |                   |
| <b>TOTAL:</b>           | 100%            |                   |

### **C. CARACTERISTICI ALE PROIECTULUI**

- 1. Stadiul de maturitate al proiectului**
- Idee : DA  
 SPF: NU  
 SF: NU  
 PT: NU  
 Executie: NU
- 2. Durata de realizare :** proiectul se realizeaza in etape, in functie de posibilitatile de finantare
- 3. Legatura cu alte proiecte:** nu exista
- 4. Constrangeri de implementare** Implementare de durata, resurse financiare reduse

### **D. IMPACTUL PROIECTULUI**

- 1. Impactul asupra** negativ: NU



mediului:

pozitiv: DA

fara impact: NU

**2.Impactul asupra**

se evalueaza: NU

**bugetului local:**

nu se evalueaza: DA

## **F. ANALIZA PROIECTULUI**

**Analiza cost/beneficiu**

Se va efectua ulterior



### A. IDENTIFICARE

|                           |  |
|---------------------------|--|
| 1. Titlul proiectului:    | <b>REABILITARE SI RETEHOLOGIZARE STATIE DE EPURARE</b> |
| 2. Managerul de proiect:  | <i>Consiliul Local Raducaneni</i>                      |
| 3. Categoria proiectului: | investitii: NU<br>reparatii: DA                        |
| 4. Tipul proiectului:     | proiect nou: NU<br>in continuare: DA                   |
| 5. Valoarea proiectului:  | Neevaluata inca  |

### B. INFORMATII DE BAZA

|   |  |
|---|--|
| 1. Definirea problemei:                           | Este necesara reabilitarea si retehnologizarea statiei de epurare  |
| 2. Cum a fost stabilita necesitatea investitiei : | Evaluare proprie: DA<br>Studii de planificare: NU<br>Analiza reclamatilor: DA<br>Solicitare cetateni: DA<br>Expertize tehnice: NU<br>Analiza standardelor: NU<br>Altele : NU   |
| 3.Scopul:   | Dezvoltarea infrastructurii de baza si asigurarea accesului neingradit al populatiei si consumatorilor economici la aceasta infrastructura.  |
| 4. Descrierea proiectului:                        | <p>Reabilitarea si retehnologizarea statiei de epurare a apelor reziduale. Statia de epurare si tratare a apelor reziduale reprezinta un lucru primordial in dezvoltarea societatii actuale, localitatea se va integra astfel in limitele de poluare admise de Uniunea Europeana, principalii beneficiari fiind locuitorii acestei zone. Se va imbunatati calitatea vietii si vor fi diminuatii factorii cu un grad ridicat de risc pentru sanatatea populatiei.</p> <p>Proiectul este prins ca obiectiv in Strategia de Dezvoltare Locala. De asemenea, in cadrul consultarii opiniei publice realizate in procesul de elaborare a strategiei de dezvoltare locala, majoritatea populatiei intervievate a raspuns ca este importanta reabilitarea si retehnologizarea statiei de epurare.</p> |

- 5. Beneficii:**
- imbunatatirea conditiilor de viata a populatiei comunei
  - reducerea poluarii
  - reducerea factorilor de risc pentru sanatatea populatiei
  - atragerea de investitori
  - dezvoltarea de locuri de munca
- 
- 6. Beneficiari:**
- locuitorii comunei Raducaneni
  - agentii economici din zona
  - turistii care vor vizita comuna
  - potentialii investitori

### C. SURSE DE FINANTARE

| Sursa            | Valoarea    | ron/euro/dolari/% |
|------------------|-------------|-------------------|
| Buget local      | 0-15%       |                   |
| Buget de stat    |             |                   |
| Imprumuturi      |             |                   |
| Fonduri europene | 85%-100%    |                   |
| Parteneriate     |             |                   |
| Alte             |             |                   |
| <b>TOTAL:</b>    | <b>100%</b> |                   |

### C. CARACTERISTICI ALE PROIECTULUI

- 1. Stadiul de maturitate al proiectului**
- Idee : DA  
 SPF: NU  
 SF: NU  
 PT: NU  
 Executie: NU
- 
- 2. Durata de realizare :** proiectul se realizeaza in etape, in functie de posibilitatile de finantare
- 
- 3. Legatura cu alte proiecte:** nu exista
- 
- 4. Constrangeri de implementare** Implementare de durata, resurse financiare reduse

### D. IMPACTUL PROIECTULUI

- 1. Impactul asupra mediului:**
- negativ: NU  
 pozitiv: DA  
 fara impact: NU



**2.Impactul asupra  
bugetului local:**

se evalueaza: NU  
nu se evalueaza: DA

---

**F. ANALIZA PROIECTULUI**

**Analiza cost/beneficiu**

Se va efectua ulterior

---

### IDENTIFICARE

|                           |  |
|---------------------------|--|
| 1. Titlul proiectului:    | <b>AMENAJAREA A DOUA HA PARC IN COMUNA</b> |
| 2. Managerul de proiect:  | <i>Consiliul Local Raducaneni</i>          |
| 3. Categoria proiectului: | investitii: DA<br>reparatii: NU            |
| 4. Tipul proiectului:     | proiect nou DA<br>in continuare NU         |
| 5. Valoarea proiectului:  | Neevaluata inca                            |

### INFORMATII DE BAZA

|   |  |
|---|--|
| 1. Definirea problemei:                           | In comuna nu exista parc   |
| 2. Cum a fost stabilita necesitatea investitiei : | Evaluare proprie: DA<br>Studii de planificare: NU<br>Analiza reclamatilor: DA<br>Solicitare cetateni: DA<br>Expertize tehnice: NU<br>Analiza standardelor: NU<br>Altele : NU   |
| 3.Scopul:   | Regenerarea mediului rural si a valorilor acestuia.<br>Amenajarea unui parc in comuna va contribui semnificativ la reducerea gradului de poluare, cresterea oxigenului din aer si va ajuta astfel la crearea unui mediu inconjurator cat mai natural si mai sanatos pentru locuitorii comunei.   |
| 4. Descrierea proiectului:                        | Amenajarea a doua ha parc in comuna. Proiectul este prins ca obiectiv in Strategia de Dezvoltare Locala. De asemenea, in cadrul consultarii opiniei publice realizate in procesul de elaborare a strategiei de dezvoltare locala, majoritatea populatiei intervievate a raspuns ca este importanta amanajarea a doua ha de parc in comuna. |
| 5. Beneficii:                                     | - imbunatatirea conditiilor de viata a populatiei comunei<br>- reducerea gradului de poluare   |
| 6.Beneficiari:                                    | - locuitorii comunei Raducaneni<br>- potentialii investitori   |

### SURSE DE FINANTARE

Sursa

Valoarea

ron/euro/dolari/%



|                  |             |
|------------------|-------------|
| Buget local      | 0-15%       |
| Buget de stat    |             |
| Imprumuturi      |             |
| Fonduri europene | 85%-100%    |
| Parteneriate     |             |
| Alte             |             |
| <b>TOTAL:</b>    | <b>100%</b> |

### CARACTERISTICI ALE PROIECTULUI

|  |   |
|--|---|
| <b>1. Stadiul de maturitate al proiectului</b> | Idee : DA<br>SPF: NU<br>SF: NU<br>PT: NU<br>Executie: NU                    |
| <b>2. Durata de realizare :</b>                | Proiectul se va realiza in etape, in functie de posibilitatile de finantare |
| <b>3. Legatura cu alte proiecte:</b>           |   |
| <b>4. Constrangeri de implementare</b>         | Resurse financiare reduse,<br>Implementare de durata                        |

### IMPACTUL PROIECTULUI

|  |   |
|--|---|
| <b>1. Impactul asupra mediului:</b>        | negativ: NU<br>pozitiv: DA<br>fara impact: NU |
| <b>2. Impactul asupra bugetului local:</b> | se evalueaza: NU<br>nu se evalueaza: DA       |

### ANALIZA PROIECTULUI

|                               |                        |
|-------------------------------|------------------------|
| <b>Analiza cost/beneficiu</b> | Se va efectua ulterior |
|-------------------------------|------------------------|

## IDENTIFICARE

|                                  |  |
|----------------------------------|--|
| <b>1. Titlul proiectului:</b>    | <b>REABILITARE CONAC ROSET CATARGIU, IN<br/>VEDEREA AMENAJARII CLUBULUI COPIILOR</b> |
| <b>2. Managerul de proiect:</b>  | <i>Consiliul Local Raducaneni</i>  |
| <b>3. Categoria proiectului:</b> | investitii: NU<br>reparatii: DA  |
| <b>4. Tipul proiectului:</b>     | proiect nou: DA<br>in continuare : NU  |
| <b>5. Valoarea proiectului:</b>  | Neevaluata inca  |

## INFORMATII DE BAZA

|  |   |
|--|---|
| <b>1. Definirea problemei:</b>                           | Este necesara reabilitarea conacului Roset Catargiu deoarece acesta se afla intr-o stare avansata de degradare in scopul amenajarii Clubului copiilor   |
| <b>2. Cum a fost stabilita necesitatea investitiei :</b> | Evaluare proprie: DA<br>Studii de planificare: NU<br>Analiza reclamatilor: NU<br>Solicitare cetateni: DA<br>Expertize tehnice: NU<br>Analiza standardelor: NU<br>Altele : NU  |
| <b>3.Scopul:</b>   | Regenerarea mediului cultural si a valorilor acestuia.  |
| <b>4. Descrierea proiectului:</b>                        | Reabilitarea conacului Roset Catargiu in scopul amenajarii Clubului copiilor. Proiectul este prins ca obiectiv in Strategia de Dezvoltare Locala. De asemenea, in cadrul consultarii opiniei publice realizate in procesul de elaborare a strategiei de dezvoltare locala, majoritatea populatiei intervievate a raspuns ca este importanta reabilitarea conacului Roset Catargiu in scopul amenajarii Clubului copiilor. |
| <b>5. Beneficii:</b>                                     | - imbunatatirea conditiilor de viata a populatiei comunei<br>- revigorarea mediului cultural al comunei<br>- cresterea competentelor profesionale in randul tinerilor<br>- atragerea de investitori<br>- crearea de locuri de munca   |
| <b>6.Beneficiari:</b>                                    | - locuitorii comunei Raducaneni<br>- potentialii investitori  |



### SURSE DE FINANTARE

| Sursa            | Valoarea    | ron/euro/dolari/% |
|------------------|-------------|-------------------|
| Buget local      | 0-15%       |                   |
| Buget de stat    |             |                   |
| Imprumuturi      |             |                   |
| Fonduri europene | 85%-100%    |                   |
| Parteneriate     |             |                   |
| Alte             |             |                   |
| <b>TOTAL:</b>    | <b>100%</b> |                   |

### CARACTERISTICI ALE PROIECTULUI

|   |   |
|---|---|
| 1. Stadiul de maturitate al proiectului | Idee : DA<br>SPF: NU<br>SF: NU<br>PT: NU<br>Executie: NU                    |
| 2. Durata de realizare :                | Proiectul se va realiza in etape, in functie de posibilitatile de finantare |
| 3. Legatura cu alte proiecte:           |   |
| 4. Constrangeri de implementare         | Resurse financiare reduse, implementare de durata                           |

### IMPACTUL PROIECTULUI

|                                     |   |
|-------------------------------------|---|
| 1. Impactul asupra mediului:        | negativ: NU<br>pozitiv: DA<br>fara impact: NU |
| 2. Impactul asupra bugetului local: | se evalueaza: NU<br>nu se evalueaza: DA       |

### ANALIZA PROIECTULUI

|                        |                        |
|------------------------|------------------------|
| Analiza cost/beneficiu | Se va efectua ulterior |
|------------------------|------------------------|

## A. IDENTIFICARE

1. Titlul proiectului: **AMENAJARE TROTUARE PE O DISTANTA DE 3 KM IN COMUNA**

2. Managerul de proiect: *Consiliul Local Raducaneni*

3. Categoria proiectului: investitii: DA  
reparatii: NU

4. Tipul proiectului: proiect nou: DA  
in continuare: NU

5. Valoarea proiectului: Neevaluata inca

## B. INFORMATII DE BAZA

1. Definitia problemei: Este necesara amenajarea trotuarelor pe o distanta de 3 km in comuna pentru dezvoltarea infrastructurii

2. Cum a fost stabilita necesitatea investitiei : Evaluare proprie: DA  
Studii de planificare: NU  
Analiza reclamatilor: NU  
Solicitare cetateni: DA  
Expertize tehnice: NU  
Analiza standardelor: NU  
Altele : NU

3.Scopul: Asigurarea accesului neingradit al locuitorilor, turistilor si consumatorilor economici la infrastructura de baza

4. Descrierea proiectului: Amenajare trotuare in comuna pe o distanta de 3 km. Proiectul este prins ca obiectiv in Strategia de Dezvoltare Locala. De asemenea, in cadrul consultarii opiniei publice realizate in procesul de elaborare a strategiei de dezvoltare locala, majoritatea populatiei intervievate a raspuns ca este importanta amenajarea de trotuare in comuna pe o distanta de 3 km..

5. Beneficii: - fluidizarea circulatiei;  
- retea de transport rutier;  
- stabilizarea zonei .

6.Beneficiari: - locuitorii comunei Raducaneni;  
- participantii la traficul rutier care tranziteaza comuna;  
- potentialii investitori





### C. SURSE DE FINANTARE

| Sursa            | Valoarea    | ron/euro/dolari/% |
|------------------|-------------|-------------------|
| Buget local      | 0-15%       |                   |
| Buget de stat    |             |                   |
| Imprumuturi      |             |                   |
| Fonduri europene | 85-100%     |                   |
| Parteneriate     |             |                   |
| Alte             |             |                   |
| <b>TOTAL:</b>    | <b>100%</b> |                   |

### D. CARACTERISTICI ALE PROIECTULUI

|   |   |
|---|---|
| 1. Stadiul de maturitate al proiectului | Idee : DA<br>SPF: NU<br>SF: NU<br>PT: NU<br>Executie: NU                    |
| 2. Durata de realizare :                | proiectul se va realiza in etape, in functie de posibilitatile de finantare |
| 3. Legatura cu alte proiecte:           |   |
| 4. Constrangeri de implementare         | Resurse financiare reduse, implementare de durata                           |

### E. IMPACTUL PROIECTULUI

|                                     |   |
|-------------------------------------|---|
| 1. Impactul asupra mediului:        | negativ: NU<br>pozitiv: DA<br>fara impact: NU |
| 2. Impactul asupra bugetului local: | se evalueaza: NU<br>nu se evalueaza: DA       |

### F. ANALIZA PROIECTULUI

|                        |                     |
|------------------------|---------------------|
| Analiza cost/beneficiu | Se efectua ulterior |
|------------------------|---------------------|

### IDENTIFICARE

|                                  |  |
|----------------------------------|--|
| <b>1. Titlul proiectului:</b>    | <b>AMENAJARE BAZA SPORTIVA IN COMUNA</b> |
| <b>2. Managerul de proiect:</b>  | <i>Consiliul Local Raducaneni</i>        |
| <b>3. Categoria proiectului:</b> | investitii: DA<br>reparatii: NU          |
| <b>4. Tipul proiectului:</b>     | proiect nou DA<br>in continuare NU       |
| <b>5. Valoarea proiectului:</b>  | Neevaluata inca                          |

### INFORMATII DE BAZA

|  |   |
|--|---|
| <b>1. Definirea problemei:</b>                           | In comuna nu exista baza sportiva   |
| <b>2. Cum a fost stabilita necesitatea investitiei :</b> | Evaluare proprie: DA<br>Studii de planificare: NU<br>Analiza reclamatilor: DA<br>Solicitare cetateni: DA<br>Expertize tehnice: NU<br>Analiza standardelor: NU<br>Altele : NU  |
| <b>3.Scopul:</b>   | Regenerarea mediului rural si a valorilor acestuia.   |
| <b>4. Descrierea proiectului:</b>                        | Amenajarea unei baze sportive in comuna. Proiectul este prins ca obiectiv in Strategia de Dezvoltare Locala. De asemenea, in cadrul consultarii opiniei publice realizate in procesul de elaborare a strategiei de dezvoltare locala, majoritatea populatiei intervievate a raspuns ca este importanta amanajarea unei baze sportive in comuna. |
| <b>5. Beneficii:</b>                                     | - imbunatatirea conditiilor de viata a populatiei comunei<br>- cresterea competentelor profesionale in randul tinerilor   |
| <b>6.Beneficiari:</b>                                    | - locuitorii comunei Raducaneni<br>- tinerii din comuna<br>- potentialii investitori  |

### SURSE DE FINANTARE

| Sursa         | Valoarea | ron/euro/dolari/% |
|---------------|----------|-------------------|
| Buget local   | 0-15%    |                   |
| Buget de stat |          |                   |
| Imprumuturi   |          |                   |



|                  |          |
|------------------|----------|
| Fonduri europene | 85%-100% |
| Parteneriate     |          |
| Alte             |          |
| <b>TOTAL:</b>    | 100%     |

#### CARACTERISTICI ALE PROIECTULUI

|   |  |
|---|--|
| 1. Stadiul de maturitate al proiectului | Idee : DA<br>SPF: NU<br>SF: NU<br>PT: NU<br>Executie: NU                     |
| 2. Durata de realizare :                | Proiectul se va realiza in etape, in functie de posibilitatile de finantare. |
| 3. Legatura cu alte proiecte:           |  |
| 4. Constrangeri de implementare         | Resurse financiare reduse,<br>Implementare de durata                         |

#### IMPACTUL PROIECTULUI

|                                     |   |
|-------------------------------------|---|
| 1. Impactul asupra mediului:        | negativ: NU<br>pozitiv: DA<br>fara impact: NU |
| 2. Impactul asupra bugetului local: | se evalueaza: NU<br>nu se evalueaza: DA       |

#### ANALIZA PROIECTULUI

|                        |                        |
|------------------------|------------------------|
| Analiza cost/beneficiu | Se va efectua ulterior |
|------------------------|------------------------|

## A. IDENTIFICARE

|                                  |   |
|----------------------------------|---|
| <b>1. Titlul proiectului:</b>    | <b>CONSTRUIRE SCOALA NOUA IN ZONA TRESTIANA</b> |
| <b>2. Managerul de proiect:</b>  | <i>Consiliul Local Raducaneni</i>               |
| <b>3. Categoria proiectului:</b> | investitii: DA<br>reparatii: NU                 |
| <b>4. Tipul proiectului:</b>     | proiect nou: DA<br>in continuare: NU            |
| <b>5. Valoarea proiectului:</b>  | Neevaluata inca                                 |

## B. INFORMATII DE BAZA

|  |   |
|--|---|
| <b>1. Definirea problemei:</b>                           | Este necesara construirea unei scoli noi in zona Trestiana  |
| <b>2. Cum a fost stabilita necesitatea investitiei :</b> | Evaluare proprie: DA<br>Studii de planificare: NU<br>Analiza reclamatilor: NU<br>Solicitare cetateni: DA<br>Expertize tehnice: NU<br>Analiza standardelor: NU<br>Altele : NU  |
| <b>3.Scopul:</b>   | Regenerarea mediului cultural si a valorilor acestuia.  |
| <b>4. Descrierea proiectului:</b>                        | Construirea unei noi scoli in zona Trestiana. Proiectul este prins ca obiectiv in Strategia de Dezvoltare Locala. De asemenea, in cadrul consultarii opiniei publice realizate in procesul de elaborare a strategiei de dezvoltare locala, majoritatea populatiei intervievate a raspuns ca este importanta construirea unei noi scoli in zona Trestiana. |
| <b>5. Beneficii:</b>                                     | - imbunatatirea conditiilor de viata a populatiei comunei<br>- cresterea competentelor profesionale in randul tinerilor   |
| <b>6.Beneficiari:</b>                                    | - viitorii si actualii scolari si prescolari din comuna Raducaneni  |

### C. SURSE DE FINANTARE

| Sursa            | Valoarea<br>ron/euro/dolari/% |
|------------------|-------------------------------|
| Buget local      | 0-15%                         |
| Buget de stat    |                               |
| Imprumuturi      |                               |
| Fonduri europene | 85-100%                       |
| Parteneriate     |                               |
| Alte             |                               |
| <b>TOTAL:</b>    | <b>100%</b>                   |

### D. CARACTERISTICI ALE PROIECTULUI

|   |   |
|---|---|
| 1. Stadiul de maturitate al proiectului | Idee : DA<br>SPF: NU<br>SF: NU<br>PT: NU<br>Executie: NU                    |
| 2. Durata de realizare :                | proiectul se va realiza in etape, in functie de posibilitatile de finantare |
| 3. Legatura cu alte proiecte:           | nu exista   |
| 4. Constrangeri de implementare         | Resurse financiare reduse, implementare de durata                           |

### E. IMPACTUL PROIECTULUI

|                                     |   |
|-------------------------------------|---|
| 1. Impactul asupra mediului:        | negativ: NU<br>pozitiv: DA<br>fara impact: NU |
| 2. Impactul asupra bugetului local: | se evalueaza: NU<br>nu se evalueaza: DA       |

### F. ANALIZA PROIECTULUI

|                        |                     |
|------------------------|---------------------|
| Analiza cost/beneficiu | Se efectua ulterior |
|------------------------|---------------------|

**COMITETUL LOCAL DE COORDONARE:**

Neculai Botezatu, primar al comunei Raducaneni,

Damian Augustin, viceprimar al comunei Raducaneni,

Catalin - Rivelino Bumbaru, secretar al Primariei Raducaneni,

**STRATEGIA DE DEZVOLTARE LOCALA A FOST REALIZATA IN  
COLABORARE CU PDE-STRATEGII SI INVESTITII EXTERNE**

Date de contact:

SC. PDE – STRATEGII SI INVESTIȚII EXTERNE SRL  
STR. DOAMNA GHICA NR. 32, BL. 12, SC. A, ET. 2, AP 7, SECTOR 2, BUCUREȘTI

Tel: 031.412.91.51/ 031.412.91.52

Fax: 021.241.11.31

[office@rom-invest.eu](mailto:office@rom-invest.eu)

[www.rom-invest.eu](http://www.rom-invest.eu)

